0/2.10.2 GRAFIČNI DEL

0/2.10.2.1	***LOKACIJSKI PRIKAZI***
0/2.10.2.2	***TEHNIČNI PRIKAZI***

0/2.10.2.1 LOKACIJSKI PRIKAZI

0.1	*Pregledna situacija*	*M 1:5000*
0.2	*Situacija obstoječega stanja*	
0.2.1	*Situacija regulacijskih in gradbenih linij, enot urejanja prostora Ter namenske rabe*	*M 1:500*
0.2.2	*Situacija s prikazom poplavnih dogodkov in hidrografije s priobalnim pasom ter zem. parcel*	*M 1:500*
0.2.3	*Situacija poplavnih, erozijskih, vodovarstvenih in plazljivih območji ter prikaz GJI*	*M 1:500*
0.2.4	*Situacija prikaza zemljiških parcel in objektov na stiku z zemljiščem ter varstvenih območji*	*M 1:500*
0.2.5	*Situacija prikaza državnih in občinskih veljavnih / predvidenih prostorskih aktov*	*M 1:500*
~~*0.3*~~	~~*Gradbeno ureditvena situacija*~~	~~*M 1:500*~~
~~*0.4*~~	~~*Zbirna situacija komunalnih vodov*~~	~~*M 1:500*~~

113391		**004.2101**	**G**	

List.: 594 / 297 mm
05 Sep, 2025 - 10:57
Layout: 01-101
04.6\Projekti\2023\2116 NOVELCIJA INDUSTRIJSKA GROSUPLJE\07 PZI_novelacija 2025\0.2.1 ZBIRNI NAČRT GRADBENIŠTVA\02 GRAFIČNI DEL\2116_G_INDUSTRIJSKA_PZI_2025-09

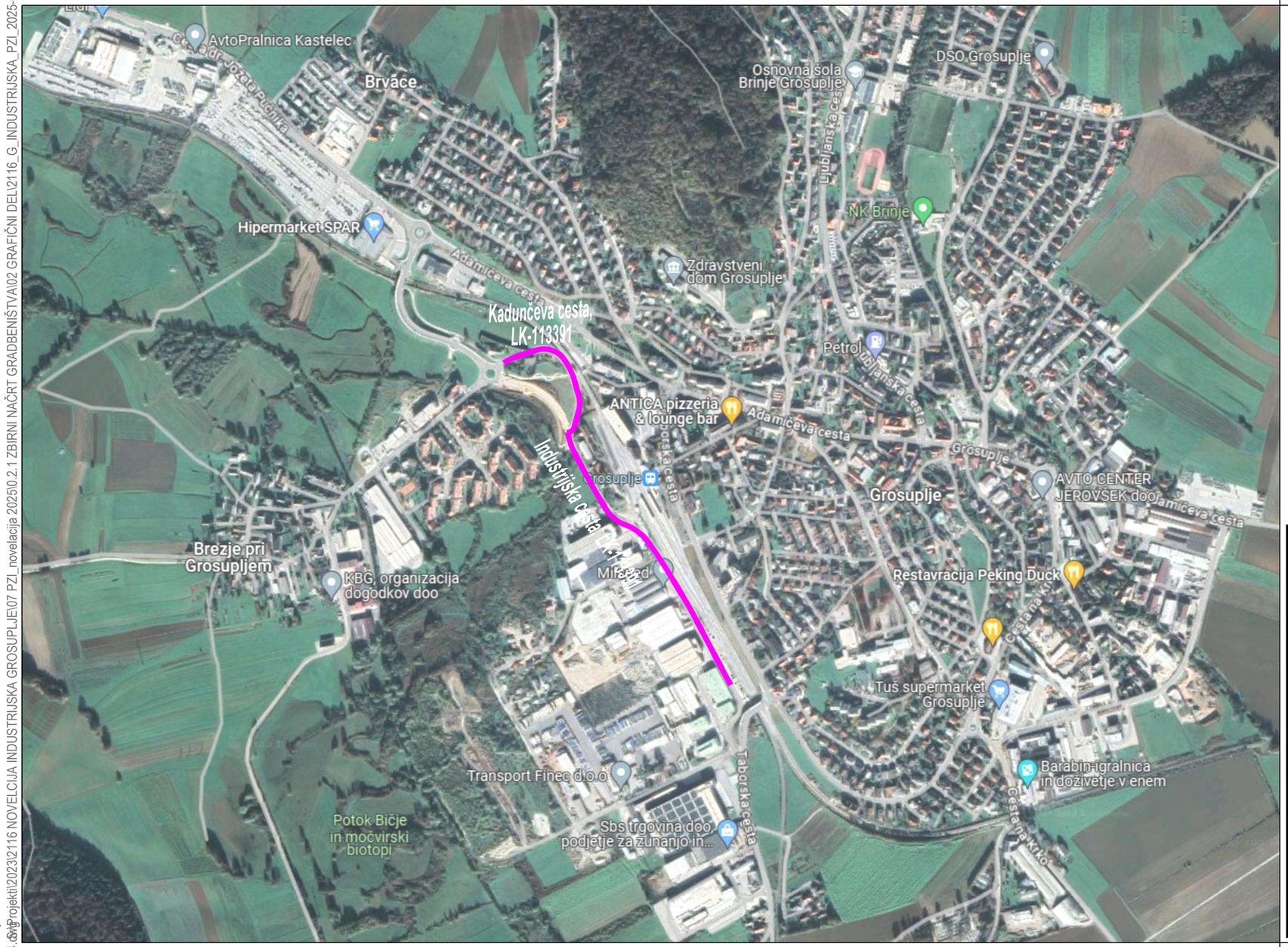

»Industrijska cesta, LK-113391«

• Industrijska / Kadunčeva

Območje obdelave

Koordinatni sistem - D96/TM

List 1/1

Naročnik/Investitor :	Spremembe	Datum
OBČINA GROSUPLJE Taborska cesta 2 1290 Grosuplje		

Projektivno podjetje :	NAZIV	IME in PRIIMEK	Ident. št. IZS	Podpis
K Projekt L Tbilisijska cesta 61, 1000 Ljubljana IZS: 1810 tel: 01/4769-289 fax: 01/4769-305	VP :	Miha Rihar, u.d.i.g.	G-4017	
	VN :	Miha Rihar, u.d.i.g.	G-4017	
	Sodelavec :	Boštjan Žagar, gr.teh.		
	Sodelavec :			
	Sodelavec :			

Objekt/lokacija:	Ureditev "Industrijske ceste, LK-113391"	Št. proj. :	U12/2116-23
		Št. načrta :	2116-23
Del objekta :	Industrijska / Kadunčeva	Šifra CC :	2112
Vsebina risbe :	PREGLEDNA SITUACIJA	Vrsta načrta :	0/2 - VODILNI NAČRT GRADBENIŠTVA » Rekonstrukcija ceste « • LOKACIJSKI PRIKAZI •
Vrsta projekta :	PZI	Merilo : 1:5000	Datum : julij 2024

Št. odseka :	Arhivska št.:	Faza/objekt:	Šifra risbe:	Črtna koda arhiva:
113391		004.2101	101	
Št. priloge :	0.1		Ident. št. risbe :	2116-23/0.1

List.: 1700 / 297 mm

08 Sep, 2025 - 13:59
Layout: 021-119

-08.dwg Projekti\2023\2116 NOVELCIJA INDUSTRIJSKA GROSUPLJE\07 PZI_novelacija 2025\0.2.1 ZBIRNI NAČRT GRADBENIŠTVA\02 GRAFIČNI DEL\2116_G_INDUSTRIJSKA_PZI_2025-09

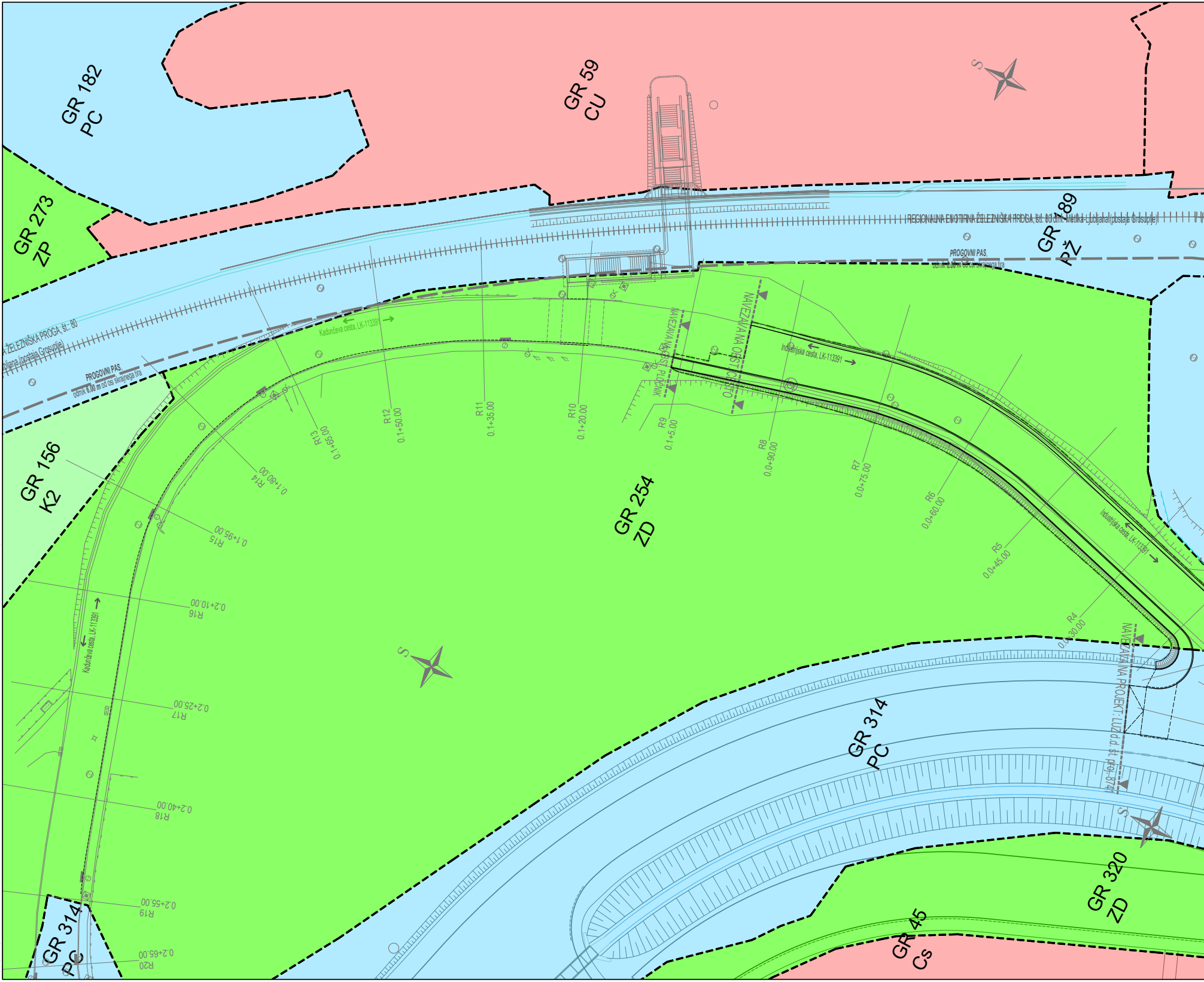
GR 182
PC
GR 59
CU
GR 273
ZP
GR 189
PŽ
REGIONALNA ENOTIRNA ŽELEZNIŠKA PROGA, št. 80 (drž. meja - Metlika - Ljubljana) (postaja Grosuplje)
PROGOVNI PAS,
odmik 6.00 m od osi skrajnega tira
ŽELEZNIŠKA PROGA, št.: 80
Ljubljana (postaja Grosuplje)
Kadunčeva cesta, LK-113391
Industrijska cesta, LK-113391
NAVEZAVA NA OBST. PLOČNIK
NAVEZAVA NA OBST. CESTO
NAVEZAVA NA PROJEKT: LUZ d.d. št. proj. 8741
GR 156
K2
GR 254
ZD
GR 314
PC
GR 320
ZD
GR 45
Cs
R4 0.0+30.00
R5 0.0+45.00
R6 0.0+60.00
R7 0.0+75.00
R8 0.0+90.00
R9 0.1+5.00
R10 0.1+20.00
R11 0.1+35.00
R12 0.1+50.00
R13 0.1+65.00
R14 0.1+80.00
R15 0.1+95.00
R16 0.2+10.00
R17 0.2+25.00
R18 0.2+40.00
R19 0.2+55.00
R20 0.2+65.00
S

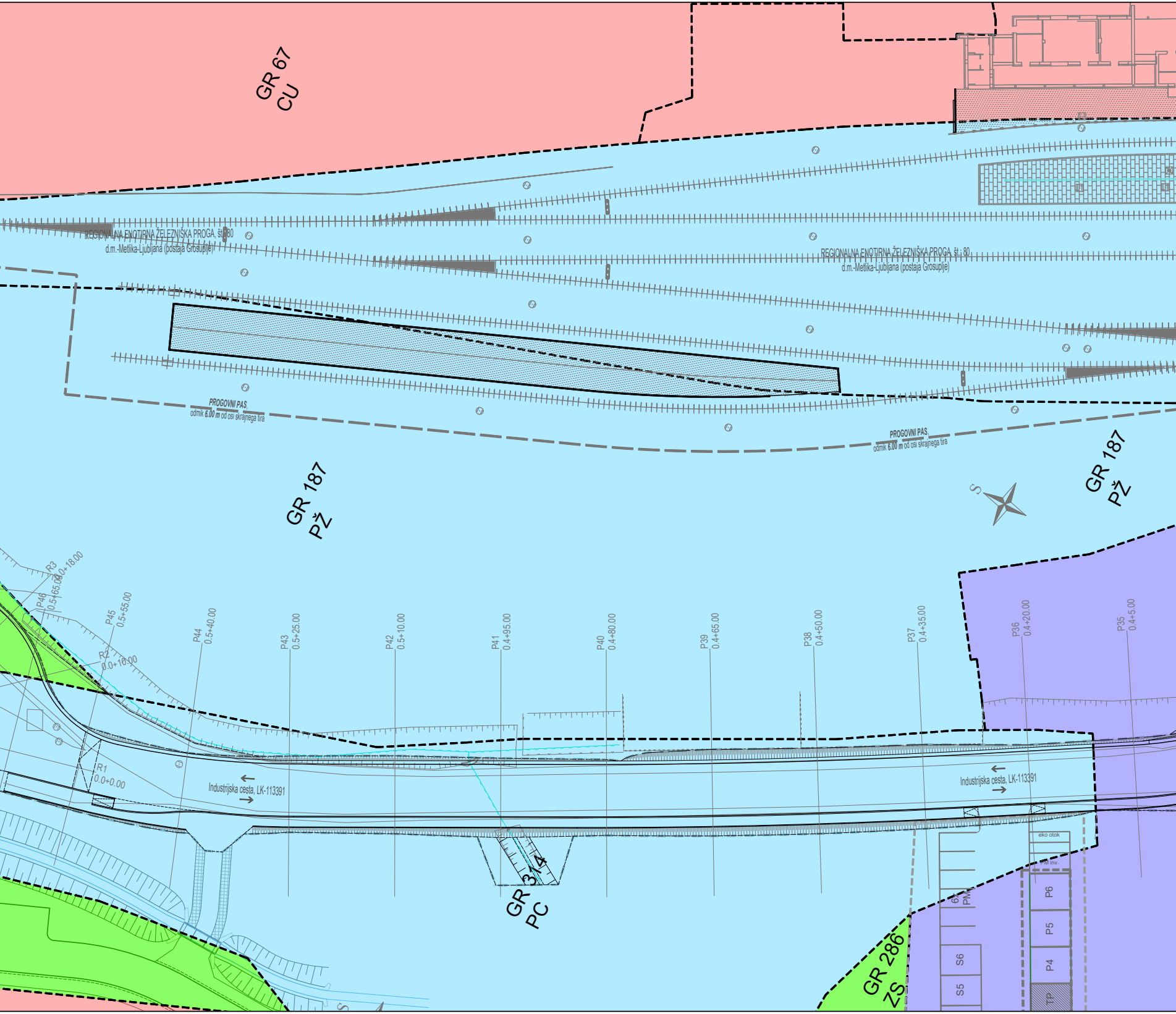
GR 67
CU
REGIONALNA ENOTIRNA ŽELEZNIŠKA PROGA, št. 80
d.m.-Metlika-Ljubljana (postaja Grosuplje)
REGIONALNA ENOTIRNA ŽELEZNIŠKA PROGA, št. 80
d.m.-Metlika-Ljubljana (postaja Grosuplje)
PROGOVNI PAS
odmik 6.00 m od osi skrajnega tira
PROGOVNI PAS
odmik 6.00 m od osi skrajnega tira
GR 187
PŽ
GR 187
PŽ
S
R3
0.0+18.00
P46
0.5+65.00
P45
0.5+55.00
R2
0.0+10.00
P44
0.5+40.00
P43
0.5+25.00
P42
0.5+10.00
P41
0.4+95.00
P40
0.4+80.00
P39
0.4+65.00
P38
0.4+50.00
P37
0.4+35.00
P36
0.4+20.00
P35
0.4+5.00
R1
0.0+0.00
Industrijska cesta, LK-113391
Industrijska cesta, LK-113391
GR 314
PC
GR 286
ZS
eko otok
PM inv.
6x
PM
P6
P5
P4
TP
S6
S5

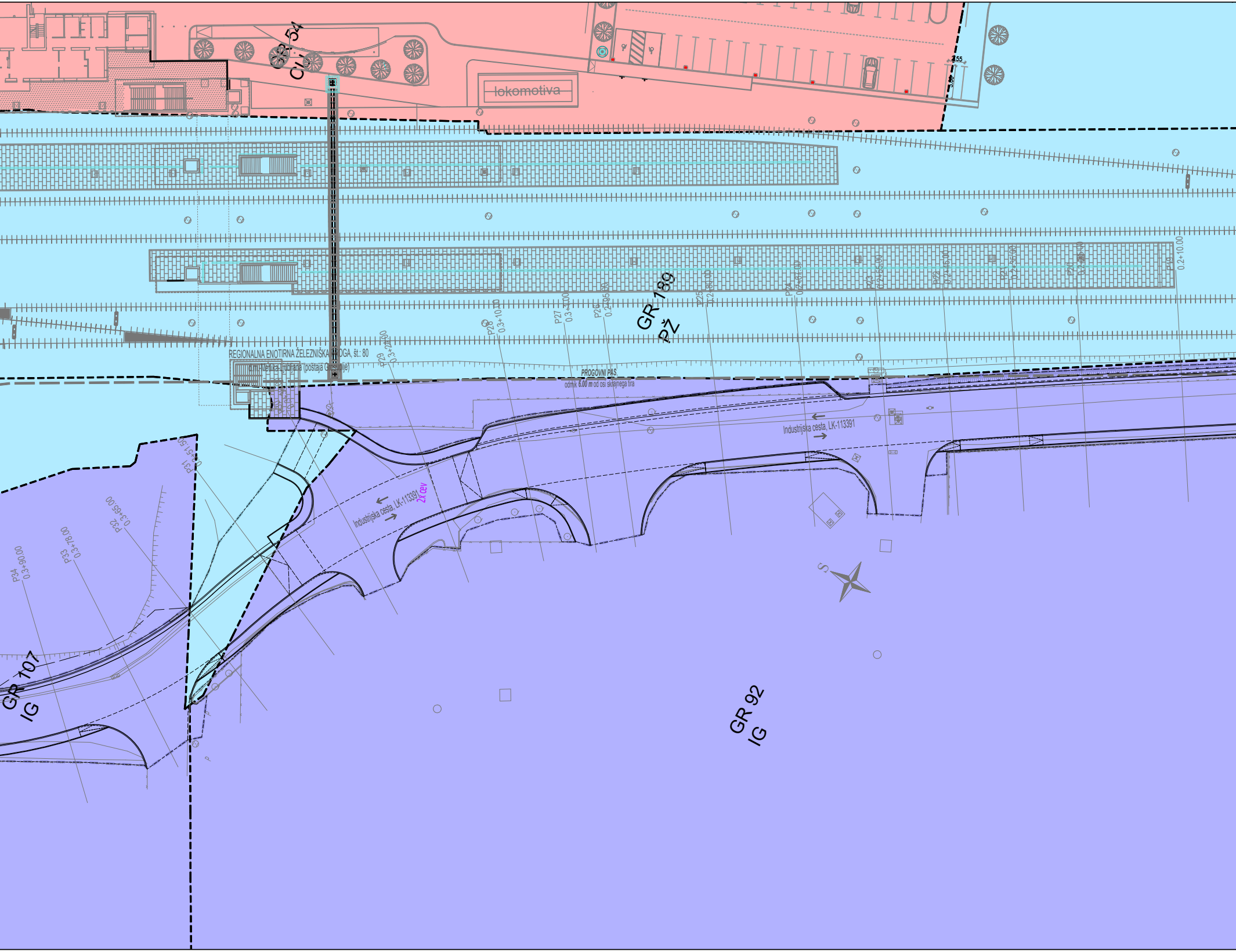
GR 54
CU
lokomotiva
GR 189
PŽ
REGIONALNA ENOTIRNA ŽELEZNIŠKA PROGA, št.: 80
d.m.-Metlika-Ljubljana (postaja Grosuplje)
PROGOVNI PAS
odmik 6.00 m od osi skrajnega tira
Industrijska cesta, LK-113391
2x cev
GR 107
IG
GR 92
IG
S
P34 0.3+90.00
P33 0.3+78.00
P32 0.3+65.00
P31 0.3+51.50
P29 0.3+22.00
P28 0.3+10.00
P27
P26 0.2+95.00
P25 0.2+80.00
P24 0.2+67.00
P23 0.2+55.00
P22 0.2+45.00
P21 0.2+35.00
P20
P19 0.2+10.00


GR 167
PC
GR 185
PC
GR 259
ZD
S
S
REGIONALNA ENOTIRNA ŽELEZNIŠKA PROGA, št.: 80
d.m.-Metlika-Ljubljana (postaja Grosuplje)
REGIONALNA ENOTIRNA ŽELEZNIŠKA PROGA, št.: 80
d.m.-Metlika-Ljubljana (postaja Grosuplje)
GR 189
PŽ
P18 0.1+95.00
P17 0.1+80.00
P16 0.1+70.00
P15 0.1+62.50
P14 0.1+55.00
P13 0.1+40.00
P12 0.1+25.00
P11 0.1+15.00
P10 0.1+3.00
P9 0.0+95.00
P8 0.0+85.00
P7 0.0+75.00
P6 0.0+60.00
P5 0.0+45.00
P4 0.0+25.00
PROGOVNI PAS,
odmik 6.00 m od osi skrajnega tira
odmik
Industrijska cesta, LK-113391
Industrijska cesta, LK-113391
Industrijska cesta, LK-113391
GR 92
IG

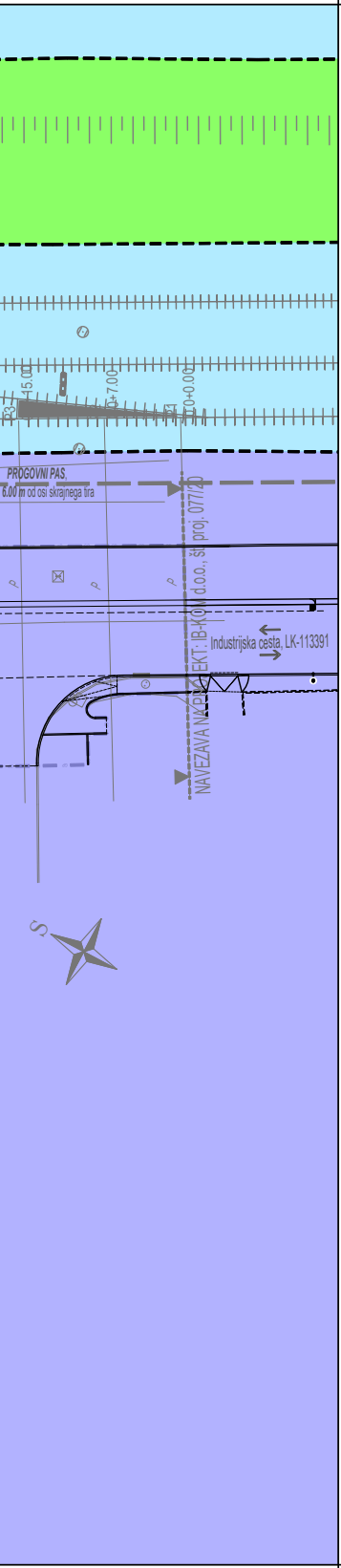
P3
15.00
0+7.00
0+0.00
PROGOVNI PAS,
6.00 m od osi skrajnega tira
NAVEZAVA NA PROJEKT: IB-KOM d.o.o., št. proj. 077/20
Industrijska cesta, LK-113391
S

»Industrijska cesta, LK-113391«

• od P1 do P46 in od R1 do R20, Industrijska cesta

LEGENDA:

▬ GP ▬ GP ▬ GP ▬ GP ▬	*Meja gradbenega posega (GP)*
▬ ▬ ▬ ▬ ▬ ▬	*Progovni pas (6 m - skrajni tir SŽ)*

NAMENSKA RABA PROSTORA:

🟦	*IG - gospodarske cone*
🟦	*PC - površine cest*
🟦	*PŽ - površine železnic*
🟥	*CU - osrednja območja centralnih dejav.*
🟥	*Cs - območja centralnih dejav. s stan. povr.*
🟩	*ZP - parki*
🟩	*ZD - druge urejene zelene površine*
🟩	*ZS - površine za oddih, rekreacijo in šport*
🟩	*K2 - druga kmetijska zemljišča*

Koordinatni sistem - D96/TM

List 1/1

Naročnik/Investitor :	Spremembe	Datum
OBČINA GROSUPLJE Taborska cesta 2 1290 Grosuplje		

Projektivno podjetje :	NAZIV	IME in PRIIMEK	Ident. št. IZS	Podpis
K Projekt L Tbilisijska cesta 61, 1000 Ljubljana IZS: 1810 tel: 01/4769-289 fax: 01/4769-305	VP :	Miha Rihar, u.d.i.g.	G-4017	
	VN :	Miha Rihar, u.d.i.g.	G-4017	
	Sodelavec :	Boštjan Žagar, gr.teh.		
	Sodelavec :			
	Sodelavec :			

Objekt/lokacija:	Ureditev "Industrijske ceste, LK-113391"	Št. proj. :	U12/2116-23
		Št. načrta :	2116-23
Del objekta :	od P1 do P46 in od R1 do R20, Industrijska cesta	Šifra CC :	2112

Vsebina risbe :	SITUACIJA REGULACIJSKIH in GRADBENIH LINIJ, ENOT UREJANJA PROSTORA ter NAMENSKE RABE	Vrsta načrta :	0/2 - VODILNI NAČRT GRADBENIŠTVA » Rekonstrukcija ceste « • LOKACIJSKI PRIKAZI •
Vrsta projekta :	PZI	Merilo :	1:500
Datum :	julij 2024		

Št. odseka :	Arhivska št.:	Faza/objekt:	Šifra risbe:	Črtna koda arhiva:
113391		004.2101	119	
Št. priloge :	0.2.1		Ident. št. risbe :	2116-23/0.2.1

List.: 1700 / 297 mm

08 Sep, 2025 - 13:59
Layout: 022-119

C:\Projekti\2023\2116 NOVELCIJA INDUSTRIJSKA GROSUPLJE\07 PZI_novelacija 2025\0.2.1 ZBIRNI NAČRT GRADBENIŠTVA\02 GRAFIČNI DEL\2116_G_INDUSTRIJSKA_PZI_2025-09-08.dwg

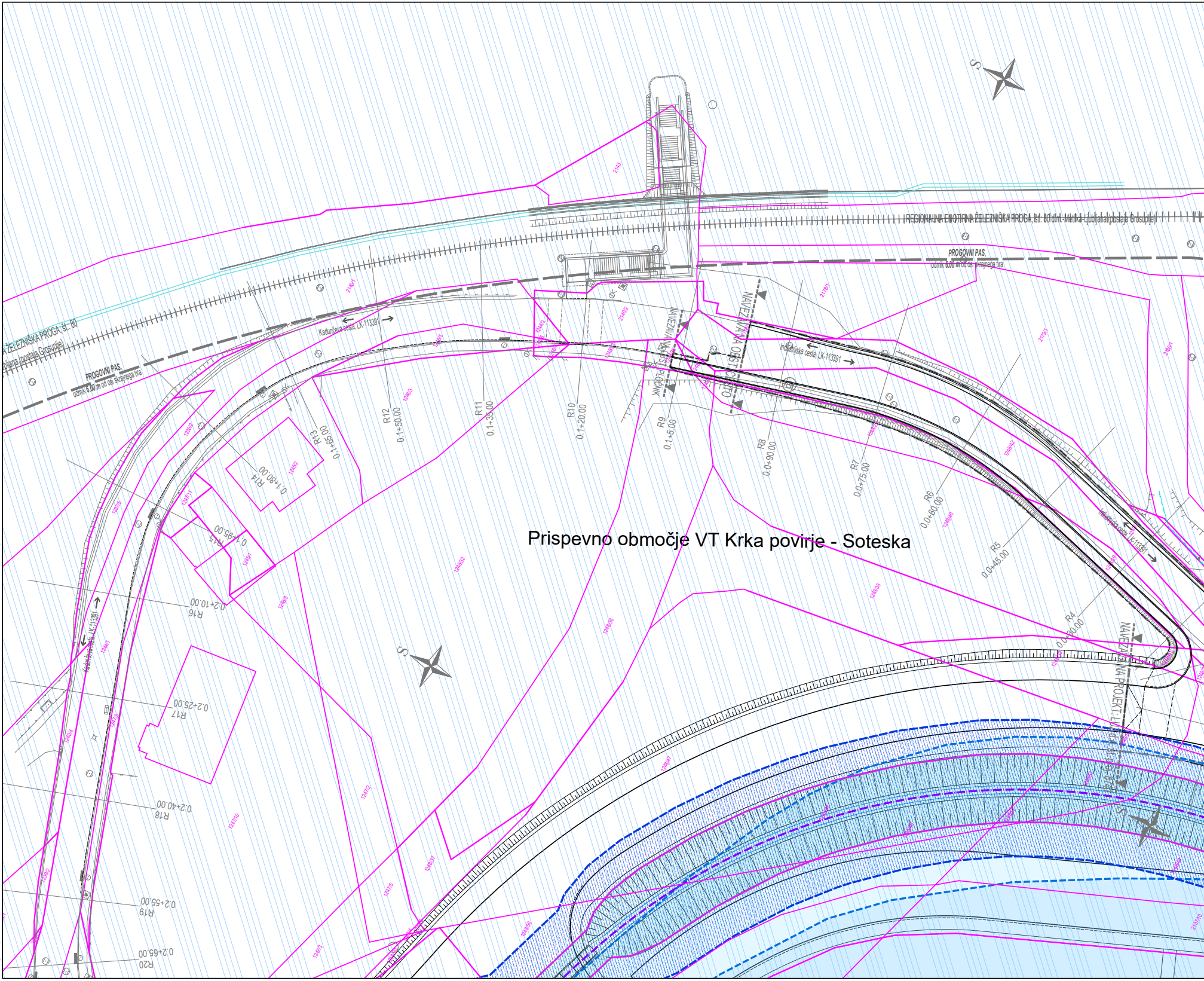
Prispevno območje VT Krka povirje - Soteska
REGIONALNA ENOTIRNA ŽELEZNIŠKA PROGA, št. 80 d.m. Metlika-Ljubljana (postaja Grosuplje)
PROGOVNI PAS
odmik 6,00 m od osi skrajnega tira
Kadunčeva cesta, LK-113391
Industrijska cesta, LK-113391
NAVEZAVA NA OSTALO
NAVEZAVA NA PROJEKT
S
R4 0.0+30.00
R5 0.0+45.00
R6 0.0+60.00
R7 0.0+75.00
R8 0.0+90.00
R9 0.1+5.00
R10 0.1+20.00
R11 0.1+35.00
R12 0.1+50.00
R13 0.1+65.00
R14 0.1+80.00
R15 0.1+95.00
R16 0.2+10.00
R17 0.2+25.00
R18 0.2+40.00
R19 0.2+55.00
R20 0.2+65.00

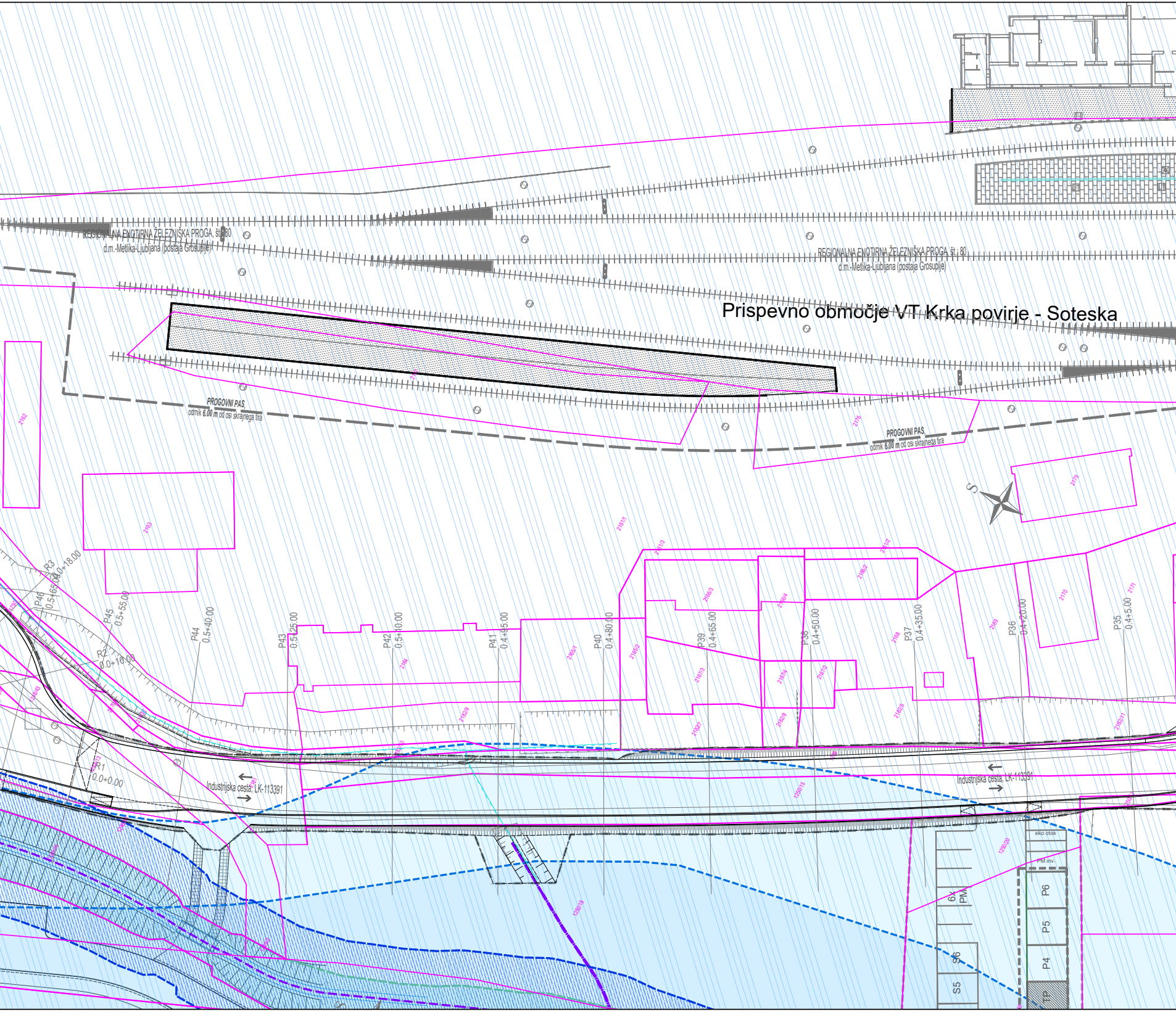
REGIONALNA ENOTIRNA ŽELEZNIŠKA PROGA, št. 80
d.m.-Metlika-Ljubljana (postaja Grosuplje)
REGIONALNA ENOTIRNA ŽELEZNIŠKA PROGA, št. 80
d.m.-Metlika-Ljubljana (postaja Grosuplje)
Prispevno območje VT Krka povirje - Soteska
PROGOVNI PAS
odmik 6.00 m od osi skrajnega tira
PROGOVNI PAS
odmik 6.00 m od osi skrajnega tira
S
2162
2163
2161/1
2175
2176
R3
0.0+18.00
P46
0.5+65.00
P45
0.5+55.00
P44
0.5+40.00
R2
0.0+10.00
P43
0.5+25.00
P42
0.5+10.00
P41
0.4+95.00
P40
0.4+80.00
P39
0.4+65.00
P38
0.4+50.00
P37
0.4+35.00
P36
0.4+20.00
P35
0.4+5.00
R1
0.0+0.00
Industrijska cesta, LK-113391
Industrijska cesta, LK-113391
1250/15
1250/20
2182/11
eko otok
PM inv.
6x PM
S6
S5
P6
P5
P4
TP

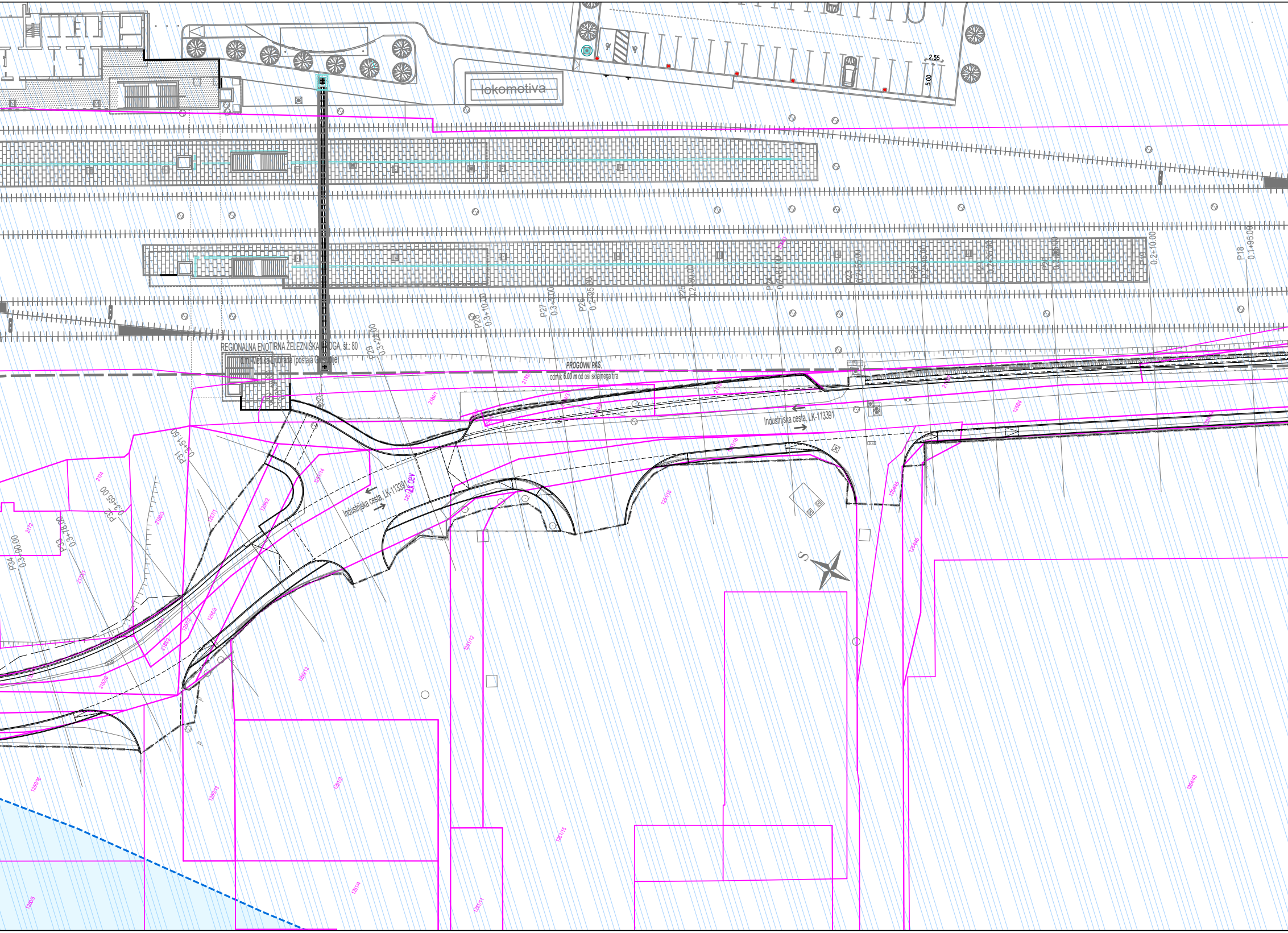
lokomotiva
2.55
5.00
REGIONALNA ENOTIRNA ŽELEZNIŠKA PROGA, št.: 80
d.m. Metlika-Ljubljana (postaja Grosuplje)
PROGOVNI PAS
odmik 6.00 m od osi skrajnega tira
Industrijska cesta, LK-113391
2x cev
P18 0.1+95.00
0.2+10.00
P20
P21 0.2+35.00
P22 0.2+45.00
P23 0.2+55.00
P24 0.2+67.00
P25 0.2+80.00
P26 0.2+95.00
P27 0.3+
P28 0.3+10.00
P29 0.3+2
P31 0.3+51.50
P32 0.3+65.00
P33 0.3+78.00
P34 0.3+90.00
2184/1
2185/
2174
2172
2173/1
2183/3
2183/2
1257/1
1257/2
1256/2
1256/3
1251/14
1251/15
1251/16
1251/2
1251/4
1251/5
1251/11
1251/12
1250/12
1250/13
1250/16
1250/5
1254/45
1254/46
1254/43
S

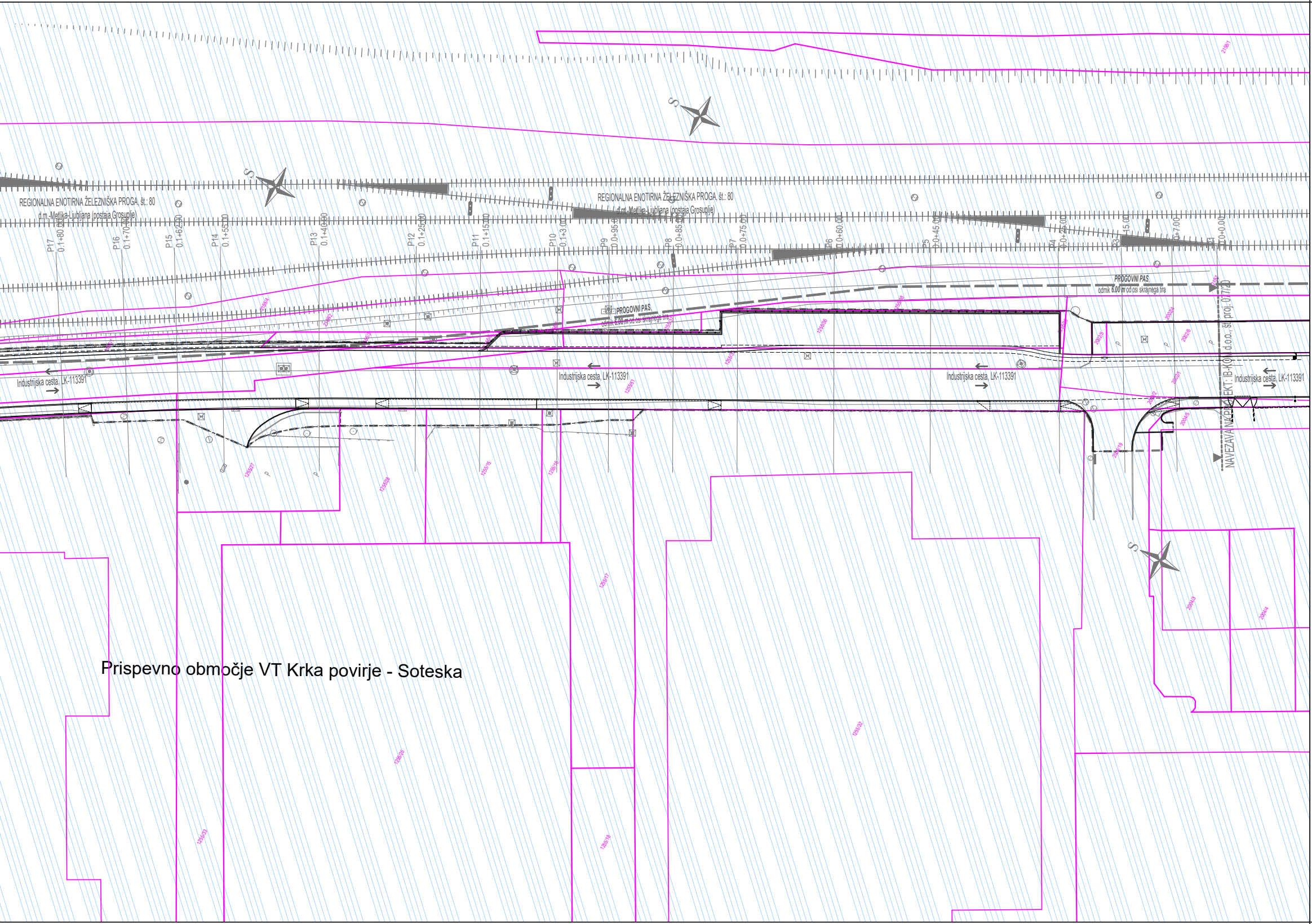
REGIONALNA ENOTIRNA ŽELEZNIŠKA PROGA, št.: 80
d.m.-Metlika-Ljubljana (postaja Grosuplje)
REGIONALNA ENOTIRNA ŽELEZNIŠKA PROGA, št.: 80
d.m.-Metlika-Ljubljana (postaja Grosuplje)
P17 0.1+80.00
P16 0.1+70.00
P15 0.1+62.00
P14 0.1+55.00
P13 0.1+40.00
P12 0.1+25.00
P11 0.1+15.00
P10 0.1+3.00
P9 0.0+95.00
P8 0.0+85.00
P7 0.0+75.00
P6 0.0+60.00
P5 0.0+45.00
P4 0.0+25.00
P3 0.0+15.00
P2 0.0+7.00
P1 0.0+0.00
PROGOVNI PAS
odmik 6.00 m od osi skrajnega tira
PROGOVNI PAS
odmik 6.00 m od osi skrajnega tira
Industrijska cesta, LK-113391
Industrijska cesta, LK-113391
Industrijska cesta, LK-113391
Industrijska cesta, LK-113391
NAVEZAVA NA PROJEKT: IB-KON d.o.o., št. proj.: 07/20
S
S
S
2185/4
2186/2
1255/51
1255/36
1255/38
2002/5
2002/4
2002/6
2002/1
2004/5
Prispevno območje VT Krka povirje - Soteska

»Industrijska cesta, LK-113391«

• od P1 do P46 in od R1 do R20, Industrijska cesta

LEGENDA:

▬ GP ▬ GP ▬ GP ▬ GP ▬	*Meja gradbenega posega (GP)*
▬ ▬ ▬ ▬ ▬ ▬	*Progovni pas (6 m - skrajni tir SŽ)*

HIDROGRAFIJA in POPLAVNI DOGODKI:

▨	*Prispevno območje VT*
▭	*Vodotoki (kategorizirani)*
▭	*Vodno zemljišče*
▨	*Priobalno zemljišče - 5.00 m*
▭	*Zelo redke poplave*
▭	*Redke poplave*
▭	*Pogoste poplave*

List 1/1

Koordinatni sistem - D96/TM

Naročnik/Investitor :	Spremembe	Datum
OBČINA GROSUPLJE		
Taborska cesta 2		
1290 Grosuplje		

Projektivno podjetje :	NAZIV	IME in PRIIMEK	Ident. št. IZS	Podpis
K Projekt L Tbilisijska cesta 61, 1000 Ljubljana IZS: 1810 tel: 01/4769-289 fax: 01/4769-305	VP :	Miha Rihar, u.d.i.g.	G-4017	
	VN :	Miha Rihar, u.d.i.g.	G-4017	
	Sodelavec :	Boštjan Žagar, gr.teh.		
	Sodelavec :			
	Sodelavec :			

Objekt/lokacija:	Ureditev "Industrijske ceste, LK-113391"	Št. proj. :	U12/2116-23
		Št. načrta :	2116-23
Del objekta :	od P1 do P46 in od R1 do R20, Industrijska cesta	Šifra CC :	2112

Vsebina risbe :	SITUACIJA S PRIKAZOM POPLAVNIH DOGODKOV in HIDROGRAFIJE S PRIOBALNIM PASOM ter ZEM. PARCEL	Vrsta načrta :	0/2 - VODILNI NAČRT GRADBENIŠTVA » Rekonstrukcija ceste « • LOKACIJSKI PRIKAZI •

Vrsta projekta :	PZI	Merilo :	1:500	Datum :	julij 2024

Št. odseka :	Arhivska št.:	Faza/objekt:	Šifra risbe:	Črtna koda arhiva:
113391		004.2101	119	

Št. priloge :	0.2.2	Ident. št. risbe :	2116-23/0.2.2

List.: 1700 / 297 mm

08 Sep, 2025 - 13:59
Layout: 023-119

...08.dwg Projekti\2023\2116 NOVELCIJA INDUSTRIJSKA GROSUPLJE\07 PZI_novelacija 2025\0.2.1 ZBIRNI NAČRT GRADBENIŠTVA\02 GRAFIČNI DEL\2116_G_INDUSTRIJSKA_PZI_2025-09

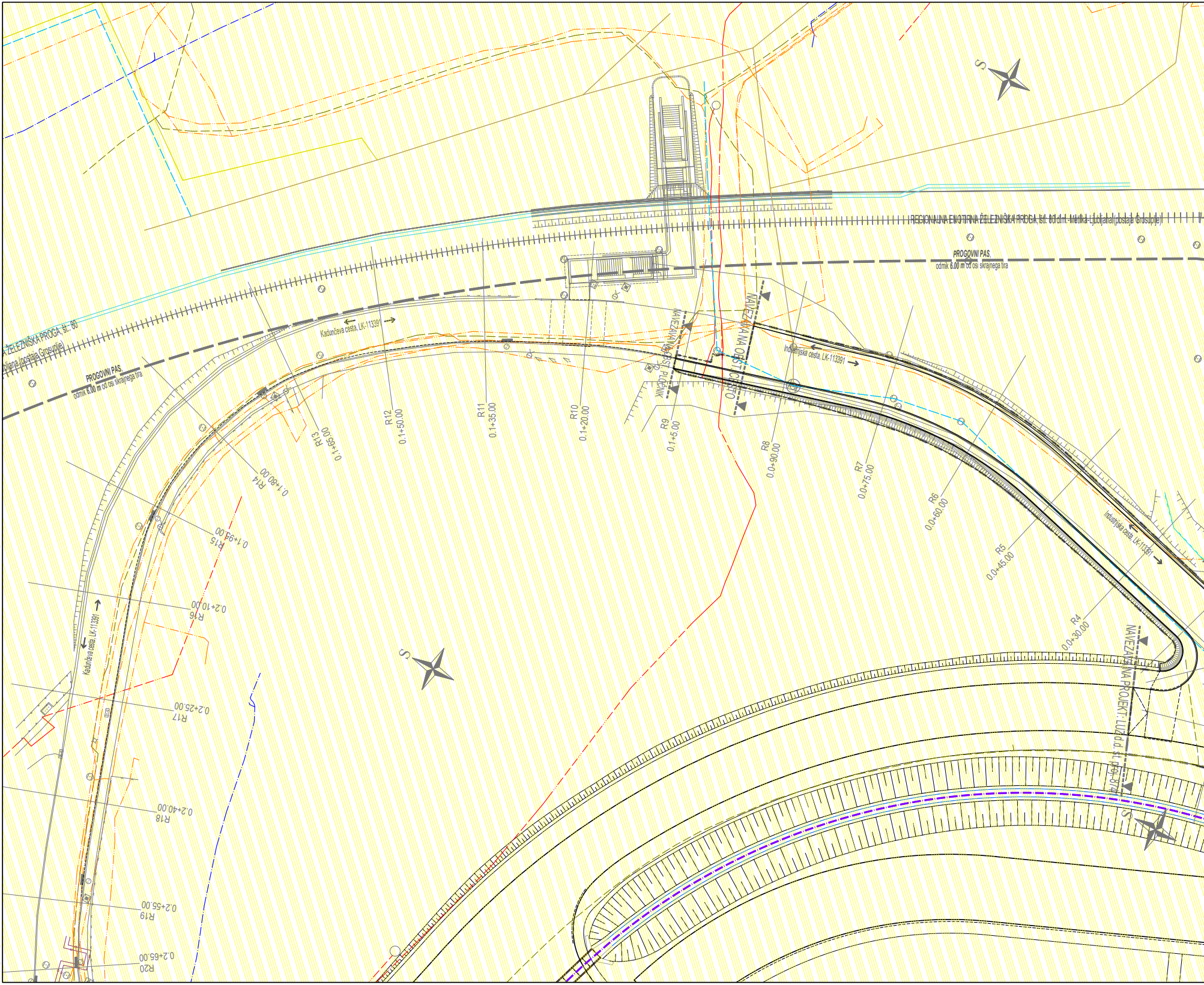
REGIONALNA ENOTIRNA ŽELEZNIŠKA PROGA, št. 80 d.m. Metlika-Ljubljana (postaja Grosuplje)
PROGOVNI PAS,
odmik 6.00 m od osi skrajnega tira
...A ŽELEZNIŠKA PROGA, št. 80
...bljana (postaja Grosuplje)
PROGOVNI PAS,
odmik 6.00 m od osi skrajnega tira
Kadunčeva cesta, LK-113391
Industrijska cesta, LK-113391
Industrijska cesta, LK-113391
Kadunčeva cesta, LK-113391
NAVEZAVA NA OBSTOJEČI PLOČNIK
NAVEZAVA NA OBSTOJEČE
NAVEZAVA NA PROJEKT: LUZ d.d. št. proj. 87/...
S
S
S
R4
0.0+30.00
R5
0.0+45.00
R6
0.0+60.00
R7
0.0+75.00
R8
0.0+90.00
R9
0.1+5.00
R10
0.1+20.00
R11
0.1+35.00
R12
0.1+50.00
R13
0.1+65.00
R14
0.1+80.00
R15
0.1+95.00
R16
0.2+10.00
R17
0.2+25.00
R18
0.2+40.00
R19
0.2+55.00
R20
0.2+65.00

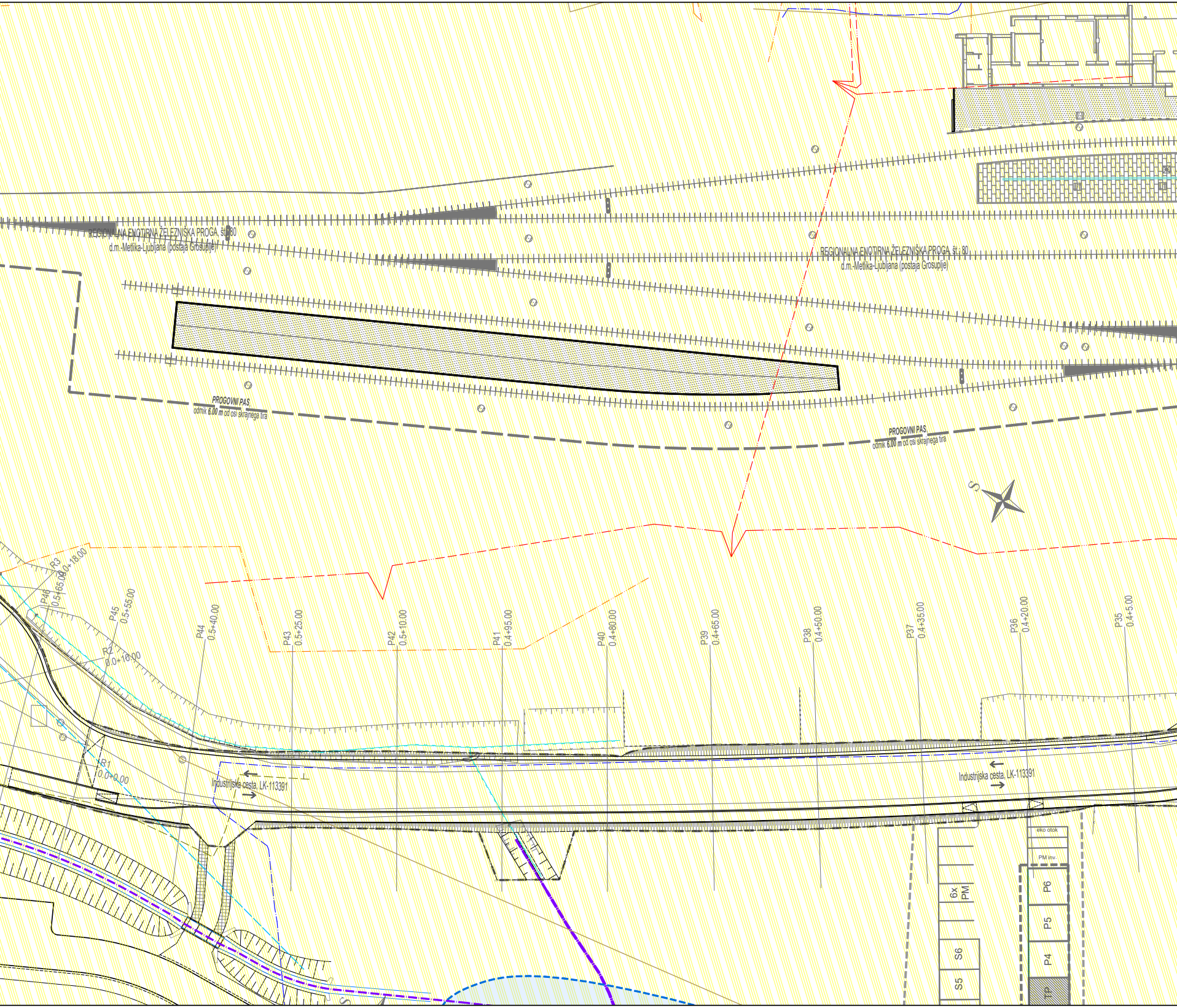
REGIONALNA ENOTIRNA ŽELEZNIŠKA PROGA, št. 80
d.m.-Metlika-Ljubljana (postaja Grosuplje)
REGIONALNA ENOTIRNA ŽELEZNIŠKA PROGA, št.: 80
d.m.-Metlika-Ljubljana (postaja Grosuplje)
PROGOVNI PAS,
odmik 6.00 m od osi skrajnega tira
PROGOVNI PAS,
odmik 6.00 m od osi skrajnega tira
S
R3
0.0+18.00
P46
0.5+65.00
P45
0.5+55.00
R2
0.0+10.00
R1
0.0+0.00
P44
0.5+40.00
P43
0.5+25.00
P42
0.5+10.00
P41
0.4+95.00
P40
0.4+80.00
P39
0.4+65.00
P38
0.4+50.00
P37
0.4+35.00
P36
0.4+20.00
P35
0.4+5.00
Industrijska cesta, LK-113391
Industrijska cesta, LK-113391
6x PM
S6
S5
eko otok
PM inv.
P6
P5
P4
TP

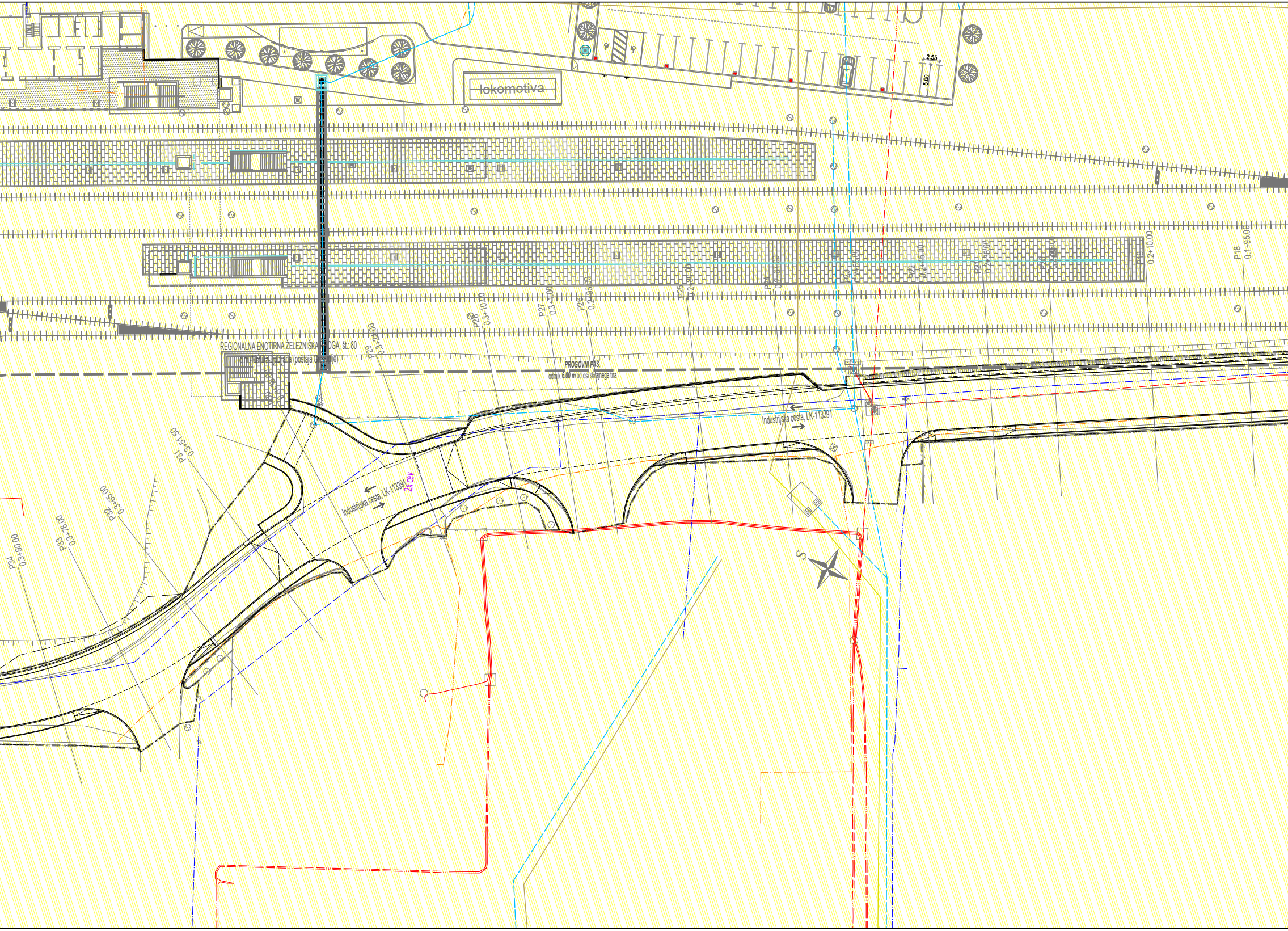
lokomotiva
2.55
5.00
REGIONALNA ENOTIRNA ŽELEZNIŠKA PROGA, št.: 80
d.m.-Metlika-Ljubljana (postaja Grosuplje)
PROGOVNI PAS,
odmik 6.00 m od osi skrajnega tira
Industrijska cesta, LK-113391
Industrijska cesta, LK-113391
2x cev
P18
0.1+95.00
P19
0.2+10.00
P20
P21
0.2+36.00
P22
0.2+45.00
P23
0.2+55.00
P24
0.2+67.00
P25
0.2+80.00
P26
0.2+95.00
P27
P28
0.3+10.00
P29
P31
0.3+51.50
P32
0.3+65.00
P33
0.3+78.00
P34
0.3+90.00
S

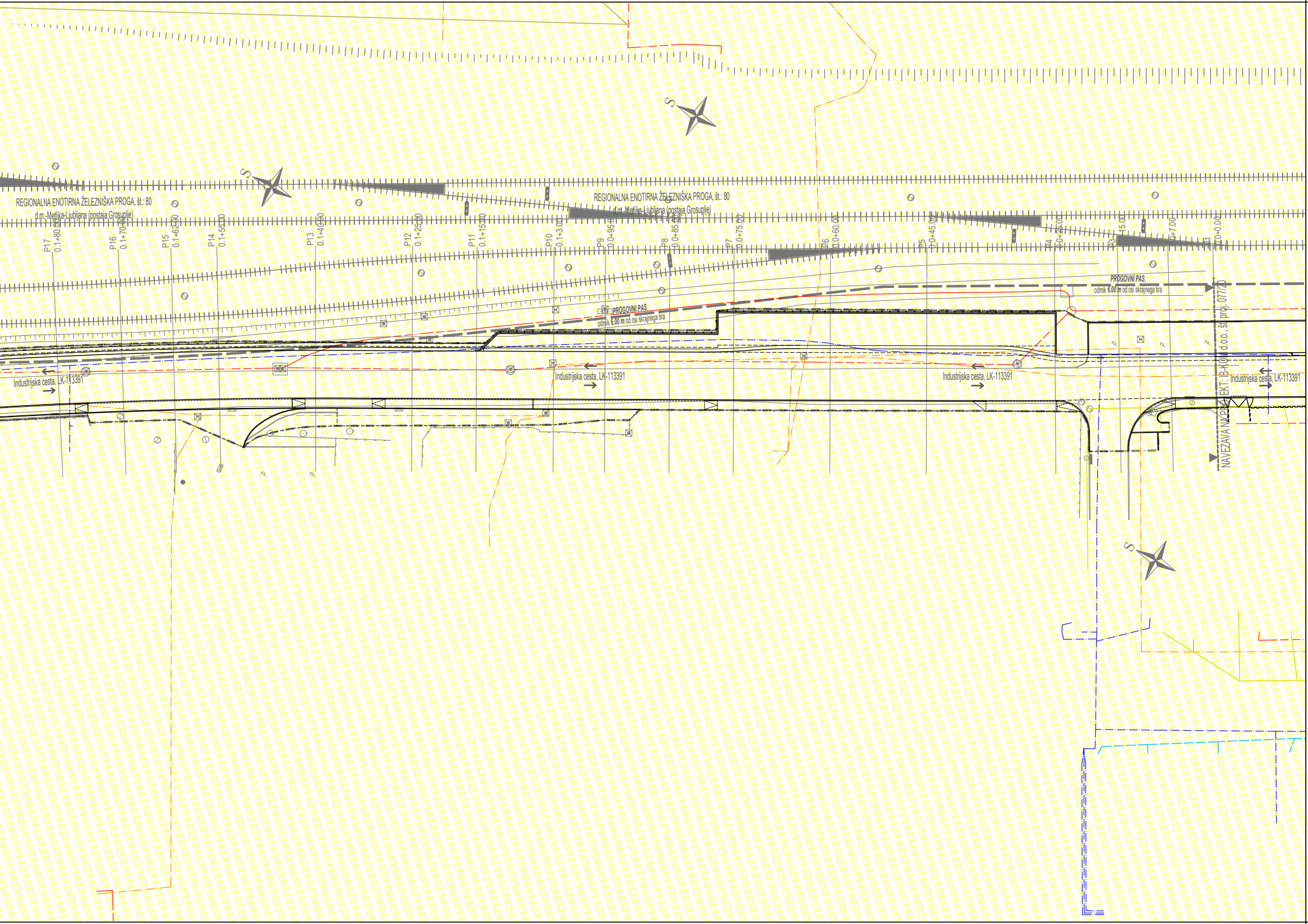
S
S
S
REGIONALNA ENOTIRNA ŽELEZNIŠKA PROGA, št.: 80
d.m.-Metlika-Ljubljana (postaja Grosuplje)
REGIONALNA ENOTIRNA ŽELEZNIŠKA PROGA, št.: 80
d.m.-Metlika-Ljubljana (postaja Grosuplje)
P17 0.1+80.00
P16 0.1+70.00
P15 0.1+62.50
P14 0.1+55.00
P13 0.1+40.00
P12 0.1+25.00
P11 0.1+15.00
P10 0.1+3.00
P9 0.0+95.00
P8 0.0+85.00
P7 0.0+75.00
P6 0.0+60.00
P5 0.0+45.00
P4 0.0+25.00
P3 0.0+15.00
0.0+7.00
P1 0.0+0.00
PROGOVNI PAS,
odmik 6.00 m od osi skrajnega tira
PROGOVNI PAS,
odmik 6.00 m od osi skrajnega tira
Industrijska cesta, LK-113391
Industrijska cesta, LK-113391
Industrijska cesta, LK-113391
Industrijska cesta, LK-113391
NAVEZAVA NA PROJEKT: IB-KON d.o.o., št. proj. 077/20

»Industrijska cesta, LK-113391«

• od P1 do P46 in od R1 do R20, Industrijska cesta

VARSTVENA OBMOČJA:

🟩	*Plazljivost - zanemarljiva*
🟩	*Plazljivost - zelo majhna*
🟩	*Plazljivost - majhna*
🟨	*Plazljivost - srednja*
🟧	*Plazljivost - velika*
🟥	*Plazljivost - zelo velika*

POPLAVNA NEVARNOST:

🟨	*Poplavno območje - majhne nev.*
🟧	*Poplavno območje - srednje nev.*
🟥	*Poplavno območje - velike nev.*
🟦	*Poplavno območje - preostale nev.*
▨	*Erozijsko območje -zahtevni ukrepi*
▨	*Erozijsko območje - običajni ukrepi*

LEGENDA:

▬ GP ▬ GP ▬ GP ▬ GP ▬	*Meja gradbenega posega (GP)*
▬ ▬ ▬ ▬ ▬ ▬	*Progovni pas (6 m - skrajni tir SŽ)*

OBSTOJEČI KOMUNALNI VODI:

╌╌╌╌	*Meteorna kanalizacija*
────	*Mešana kanalizacija*
────	*Sanitarna kanalizacija*
─·─·─	*Vodovod*
╌╌╌╌	*Plinovod*
─┼─┼─	*Vročevod*
─··─··─	*Elektro vod - NN*
─·─·─	*Elektronske komunikacije*
	SŽ - SVTK vodi

Koordinatni sistem - D96/TM

List 1/1

Naročnik/Investitor : OBČINA GROSUPLJE Taborska cesta 2 1290 Grosuplje	Spremembe	Datum

Projektivno podjetje :	NAZIV	IME in PRIIMEK	Ident. št. IZS	Podpis
K Projekt L	VP :	Miha Rihar, u.d.i.g.	G-4017	
Tbilisijska cesta 61, 1000 Ljubljana	VN :	Miha Rihar, u.d.i.g.	G-4017	
IZS: 1810	Sodelavec :	Boštjan Žagar, gr.teh.		
tel: 01/4769-289	Sodelavec :			
fax: 01/4769-305	Sodelavec :			

Objekt/lokacija:	Ureditev "Industrijske ceste, LK-113391"	Št. proj. :	U12/2116-23
		Št. načrta :	2116-23
Del objekta :	od P1 do P46 in od R1 do R20, Industrijska cesta	Šifra CC :	2112

Vsebina risbe :	SITUACIJA POPLAVNIH, EROZIJSKIH, VODOVARSTV. in PLAZLJIVIH OBMOČIJ ter PRIKAZ GJI	Vrsta načrta :	0/2 - VODILNI NAČRT GRADBENIŠTVA » Rekonstrukcija ceste « • LOKACIJSKI PRIKAZI •
Vrsta projekta :	PZI Merilo : 1:500	Datum :	julij 2024

Št. odseka :	Arhivska št.:	Faza/objekt:	Šifra risbe:	Črtna koda arhiva:
113391		004.2101	119	
Št. priloge :	0.2.3		Ident. št. risbe :	2116-23/0.2.3

List.: 1700 / 297 mm

08 Sep, 2025 - 13:59
Layout: 024-119

Projekti\2023\2116 NOVELCIJA INDUSTRIJSKA GROSUPLJE\07 PZI_novelacija 2025\0.2.1 ZBIRNI NAČRT GRADBENIŠTVA\02 GRAFIČNI DEL\2116_G_INDUSTRIJSKA_PZI_2025-09-08.dwg

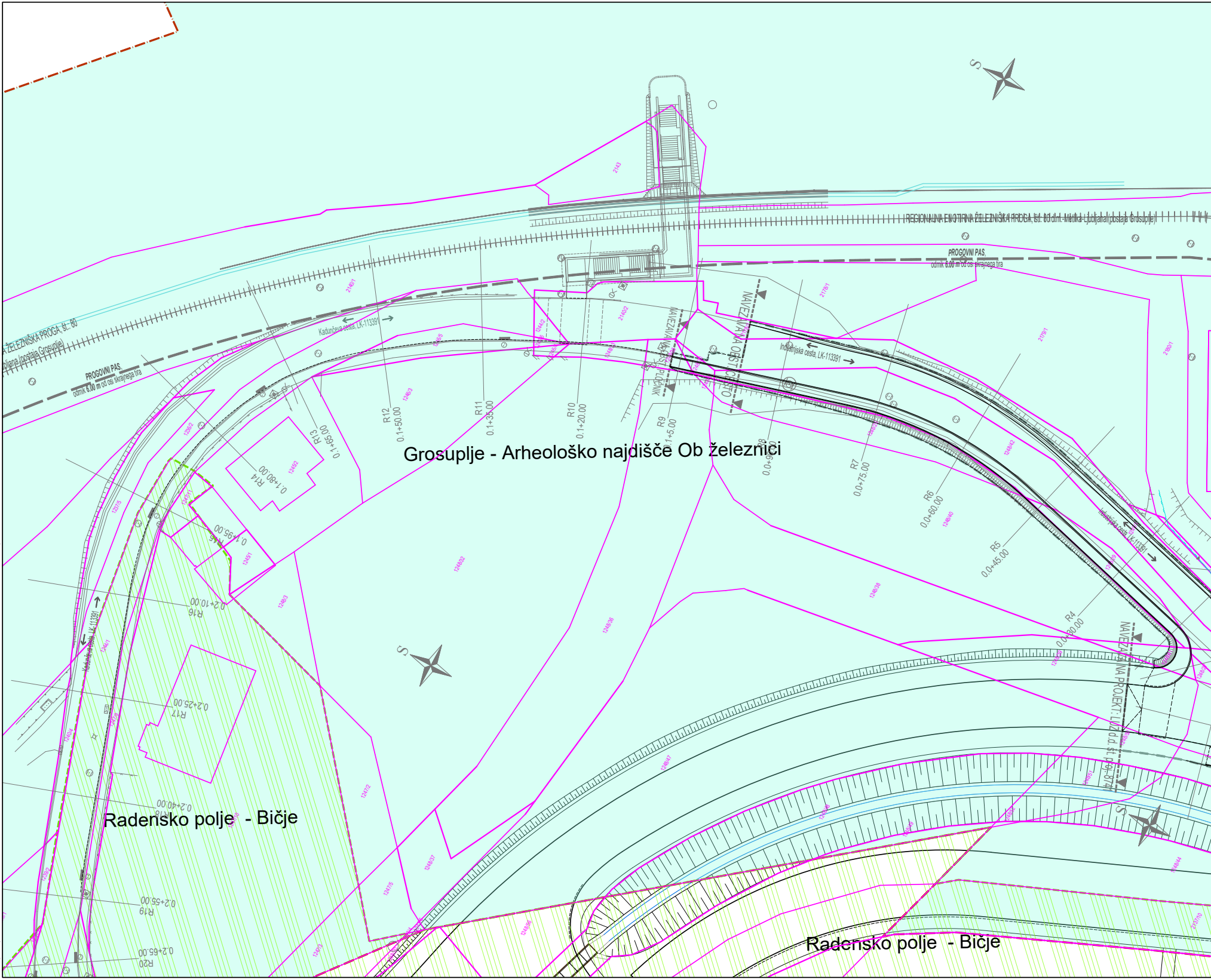
S
REGIONALNA ENOTIRNA ŽELEZNIŠKA PROGA, št. 80 d.m. - Metlika - Ljubljana (postaja Grosuplje)
ŽELEZNIŠKA PROGA, št. 80
ljana (postaja Grosuplje)
PROGOVNI PAS,
odmik 6.00 m od osi skrajnega tira
PROGOVNI PAS,
odmik 6.00 m od osi skrajnega tira
Kadunjeva cesta, LK-113391
Industrijska cesta, LK-113391
Kadunjeva cesta, LK-113391
NAVEZAVA NA OBST. CESTO
NAVEZAVA NA OBST. PLOČNIK
NAVEZAVA NA PROJEKT: LJZ d.d. št. proj.
Grosuplje - Arheološko najdišče Ob železnici
Radensko polje - Bičje
Radensko polje - Bičje
R4 0.0+30.00
R5 0.0+45.00
R6 0.0+60.00
R7 0.0+75.00
R8 0.0+90.00
R9 0.1+5.00
R10 0.1+20.00
R11 0.1+35.00
R12 0.1+50.00
R13 0.1+65.00
R14 0.1+80.00
R15 0.1+95.00
R16 0.2+10.00
R17 0.2+25.00
R18 0.2+40.00
R19 0.2+55.00
R20 0.2+65.00
2143
2140/1
2140/2
2178/1
2179/1
2180/1
1248/2
1248/3
1248/5
1248/1
1248/32
1248/36
1248/37
1248/38
1248/40
1248/42
1248/44
1248/47
1248/55
1247/2
1247/3
1247/5
1247/6
1244/1
1244/2
1237/5
1239/2
1245/1
1245/2

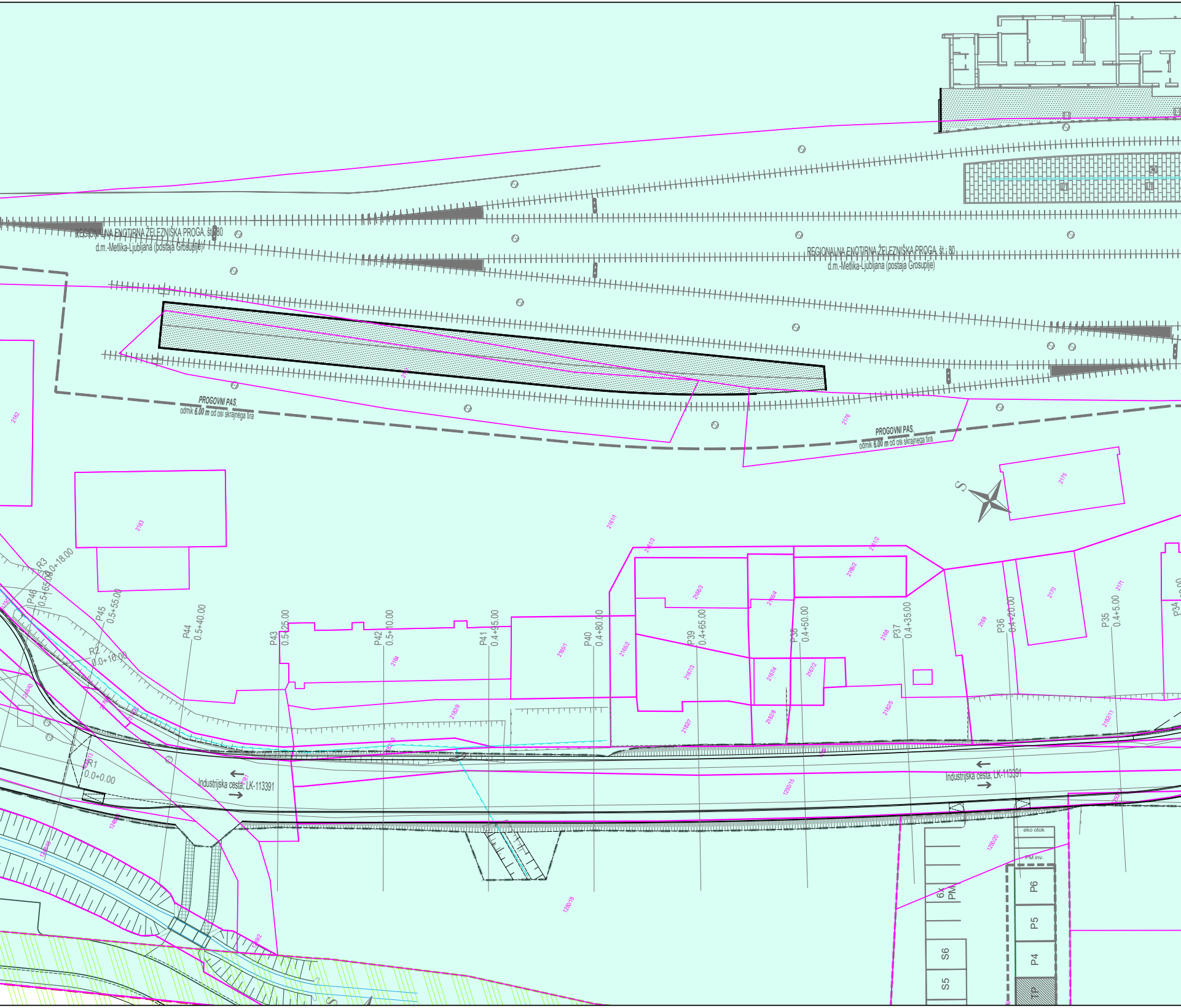
REGIONALNA ENOTIRNA ŽELEZNIŠKA PROGA, št. 80
d.m.-Metlika-Ljubljana (postaja Grosuplje)
REGIONALNA ENOTIRNA ŽELEZNIŠKA PROGA, št. 80
d.m.-Metlika-Ljubljana (postaja Grosuplje)
PROGOVNI PAS,
odmik 6.00 m od osi skrajnega tira
PROGOVNI PAS,
odmik 6.00 m od osi skrajnega tira
S
2162
2163
2161/1
2161/3
2161/2
2166/3
2166/4
2166/2
2175
2176
2170
2171
2169
2168
2165/1
2165/2
2167/3
2167/4
2167/2
2164
2182/9
2182/7
2182/8
2182/5
2182/11
1250/15
1250/20
1250/18
1248/43
R3
0.0+18.00
P46
0.5+65.00
P45
0.5+55.00
R2
0.0+10.00
R1
0.0+0.00
P44
0.5+40.00
P43
0.5+25.00
P42
0.5+10.00
P41
0.4+95.00
P40
0.4+80.00
P39
0.4+65.00
P38
0.4+50.00
P37
0.4+35.00
P36
0.4+20.00
P35
0.4+5.00
P34
Industrijska cesta, LK-113391
Industrijska cesta, LK-113391
eko otok
PM inv.
6x PM
P6
P5
P4
TP
S6
S5

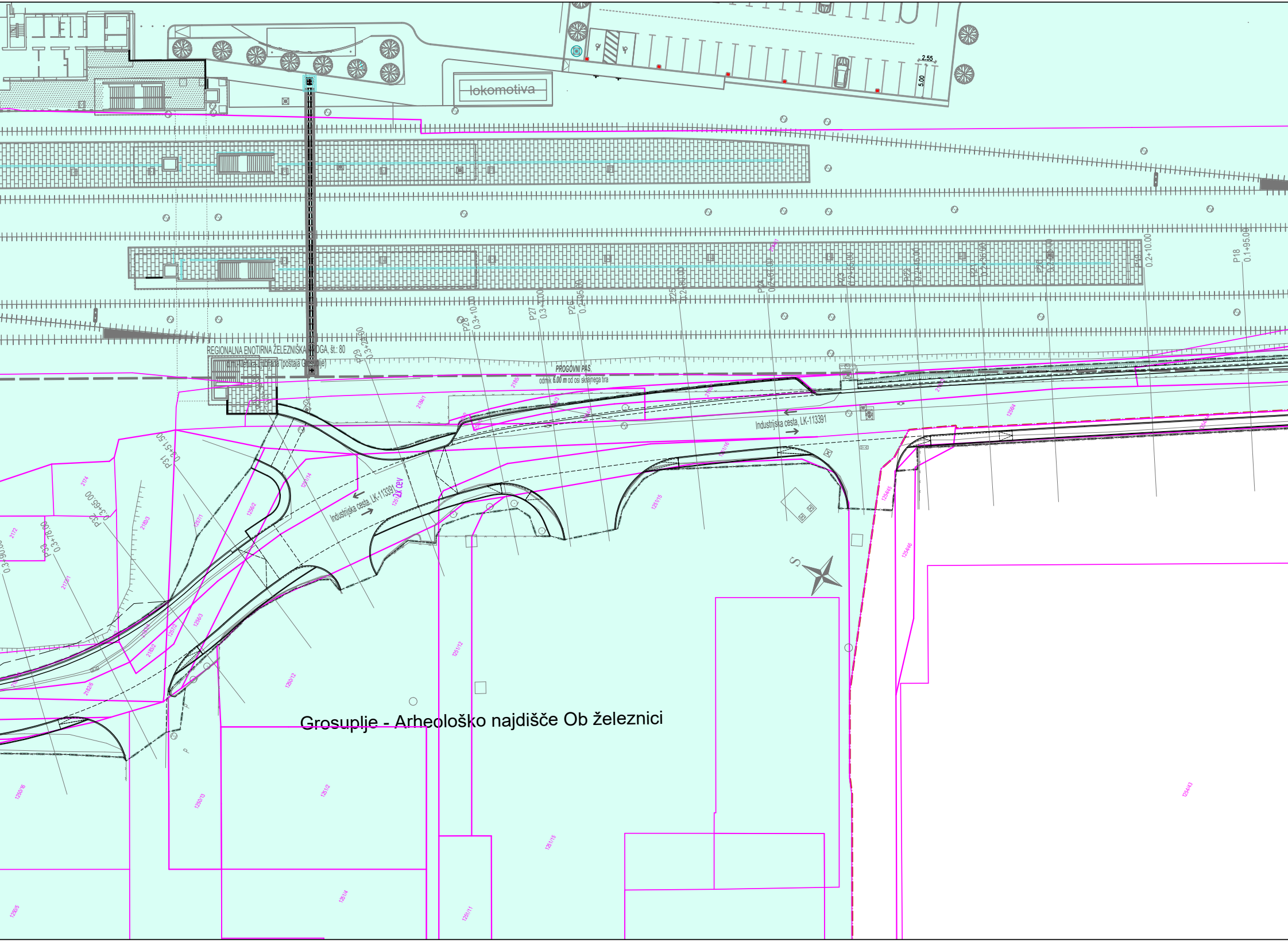
lokomotiva
2.55
5.00
REGIONALNA ENOTIRNA ŽELEZNIŠKA PROGA, št.: 80
d.m.-Metlika-Ljubljana (postaja Grosuplje)
PROGOVNI PAS,
odmik 6.00 m od osi skrajnega tira
P29 0.3+24.00
P28 0.3+10.00
P27 0.3+1.00
P26 0.2+95.00
P25 0.2+80.00
P24
P23
P22 0.2+45.00
P21 0.2+35.00
P20
P19 0.2+10.00
P18 0.1+95.00
P31 0.3+51.50
P32 0.3+65.00
P33 0.3+78.00
0.3+90.00
Industrijska cesta, LK-113391
2k cev
S
Grosuplje - Arheološko najdišče Ob železnici

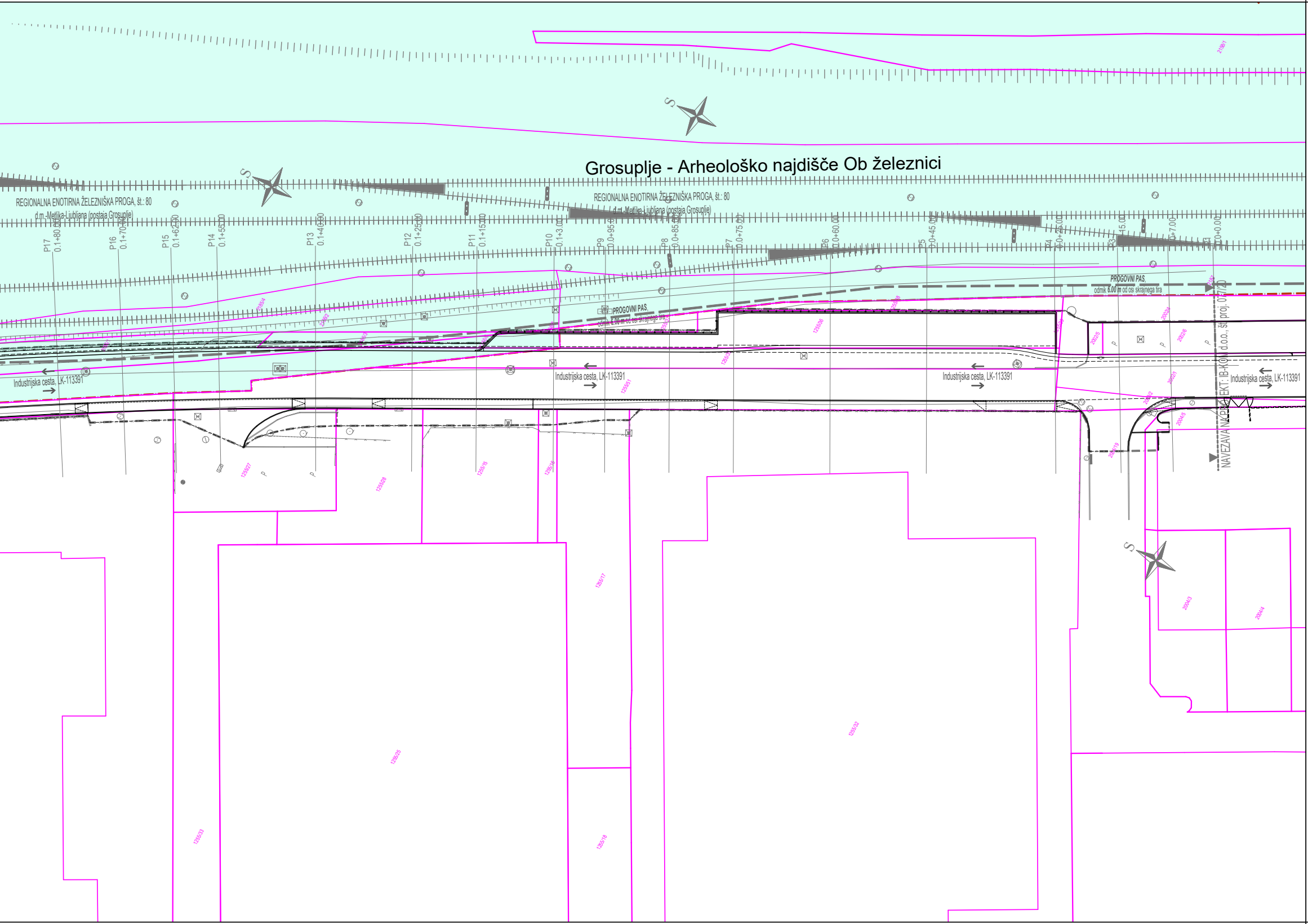
Grosuplje - Arheološko najdišče Ob železnici
REGIONALNA ENOTIRNA ŽELEZNIŠKA PROGA, št.: 80
d.m.-Metlika-Ljubljana (postaja Grosuplje)
REGIONALNA ENOTIRNA ŽELEZNIŠKA PROGA, št.: 80
d.m.-Metlika-Ljubljana (postaja Grosuplje)
S
S
S
P17 0.1+80.00
P16 0.1+70.00
P15 0.1+62.50
P14 0.1+55.00
P13 0.1+40.00
P12 0.1+25.00
P11 0.1+15.00
P10 0.1+3.00
P9 0.0+95.0
P8 0.0+85.00
P7 0.0+75.00
P6 0.0+60.00
P5 0.0+45.00
P4 0.0+25.00
P3 0.0+15.00
P2 0.0+7.00
P1 0.0+0.00
PROGOVNI PAS,
odmik 6.00 m od osi skrajnega tira
PROGOVNI PAS,
odmik 6.00 m od osi skrajnega tira
Industrijska cesta, LK-113391
Industrijska cesta, LK-113391
Industrijska cesta, LK-113391
Industrijska cesta, LK-113391
NAVEZAVA NA PROJEKT: IB-KON d.o.o., št. proj. 07/20
2187
2002/4
2002/5
2002/6
2002/1
2002/2
2004/5
2004/19
2004/3
2004/4
1255/32
1255/25
1255/33
1255/18
1255/17

»Industrijska cesta, LK-113391«

• od P1 do P46 in od R1 do R20, Industrijska cesta

VARSTVENA OBMOČJA:

▭	*Arheološka dediščina*
▭	*Kulturna krajina*
▭	*Memorialna dediščina*
▭	*Profana stavbna dediščina*
▭	*Sakralna stavbna dediščina*

VARSTVENA OBMOČJA:

▨	*Natura 2000*
▭	*Zavarovana območja*
▨	*Ekološko pomembna območja*
▨	*Register naravnih vrednot*

LEGENDA:

▬ GP ▬ GP ▬ GP ▬ GP ▬	*Meja gradbenega posega (GP)*
▬ ▬ ▬ ▬ ▬ ▬	*Progovni pas (6 m - skrajni tir SŽ)*

k.o.: 1783 - GROSUPLJE - Naselje :

───	*Parcelna meja*
───	*Urejena parcelna meja*
000/00	*Parcelna številka*

Koordinatni sistem - D96/TM

List 1/1

Naročnik/Investitor :	Spremembe	Datum
OBČINA GROSUPLJE Taborska cesta 2 1290 Grosuplje		

Projektivno podjetje :

K Projekt L
Tbilisijska cesta 61, 1000 Ljubljana
IZS: 1810
tel: 01/4769-289
fax: 01/4769-305

NAZIV	IME in PRIIMEK	Ident. št. IZS	Podpis
VP :	Miha Rihar, u.d.i.g.	G-4017	
VN :	Miha Rihar, u.d.i.g.	G-4017	
Sodelavec :	Boštjan Žagar, gr.teh.		
Sodelavec :			
Sodelavec :			

Objekt/lokacija:	Ureditev "Industrijske ceste, LK-113391"	Št. proj. :	U12/2116-23
		Št. načrta :	2116-23
Del objekta :	od P1 do P46 in od R1 do R20, Industrijska cesta	Šifra CC :	2112

Vsebina risbe :	SITUACIJA PRIKAZA ZEMLJIŠKIH PARCEL in OBJEKTOV NA STIKU Z ZEMLJI. ter VARSTVENIH OBMOČJI	Vrsta načrta :	0/2 - VODILNI NAČRT GRADBENIŠTVA » Rekonstrukcija ceste « • LOKACIJSKI PRIKAZI •
Vrsta projekta :	PZI Merilo : 1:500	Datum :	julij 2024

Št. odseka :	Arhivska št.:	Faza/objekt:	Šifra risbe:	Črtna koda arhiva:
113391		004.2101	119	
Št. priloge :	0.2.4		Ident. št. risbe :	2116-23/0.2.4

List.: 1700 / 297 mm

08 Sep, 2025 - 14:00
Layout: 025-119
-08.dwgProjekti\2023\2116 NOVELCIJA INDUSTRIJSKA GROSUPLJE\07 PZI_novelacija 2025\0.2.1 ZBIRNI NAČRT GRADBENIŠTVA\02 GRAFIČNI DEL\2116_G_INDUSTRIJSKA_PZI_2025-09

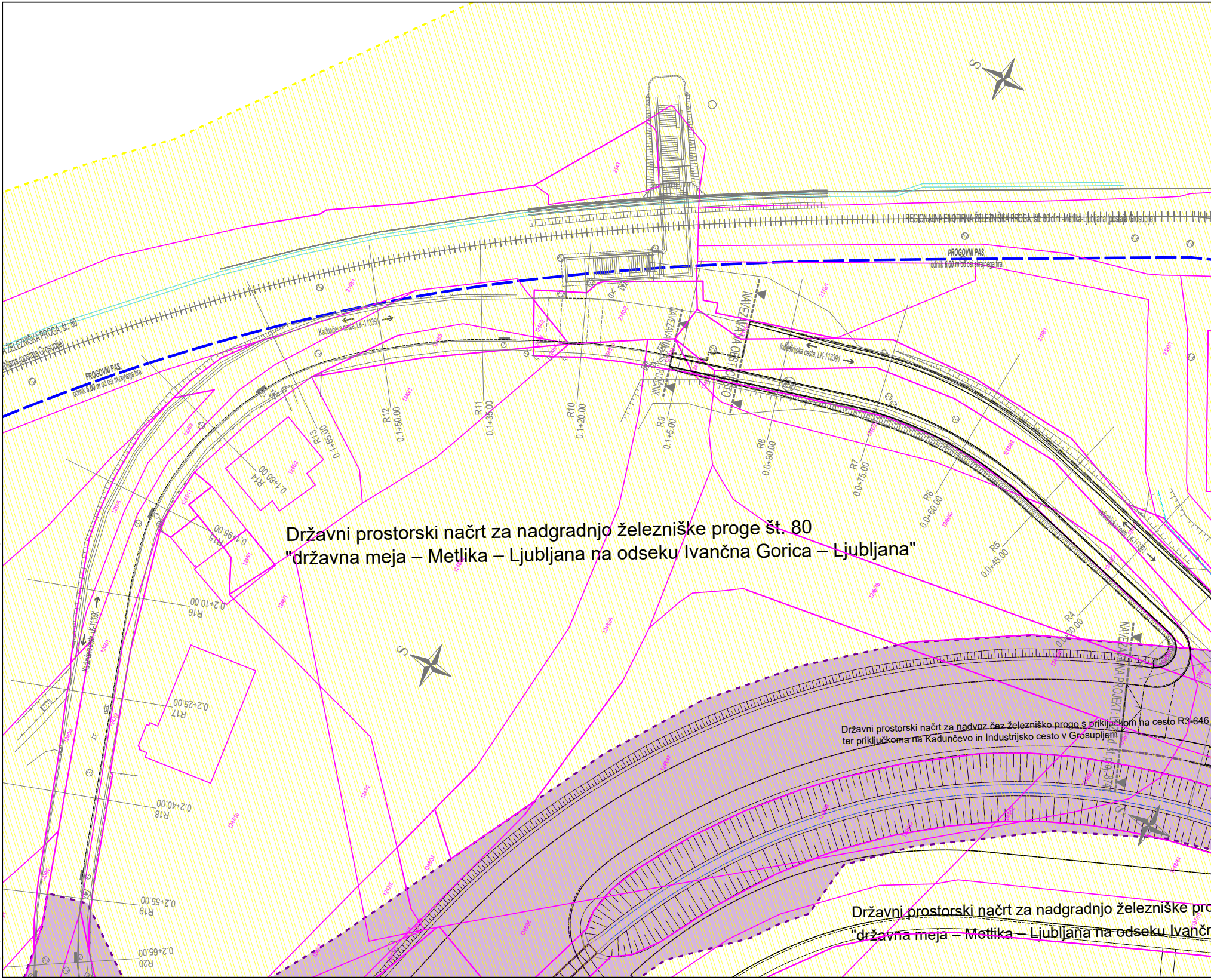
REGIONALNA ENOTIRNA ŽELEZNIŠKA PROGA, št. 80 d.m. - Metlika - Ljubljana (postaja Grosuplje)
ŽELEZNIŠKA PROGA, št. 80
ljana (postaja Grosuplje)
PROGOVNI PAS
odmik 6.00 m od osi skrajnega tira
Kadunčeva cesta, LK-113391
Industrijska cesta, LK-113391
NAVEZAVA NA OBSTOJEČE
NAVEZAVA NA PROJEKT
Državni prostorski načrt za nadgradnjo železniške proge št. 80
"državna meja – Metlika – Ljubljana na odseku Ivančna Gorica – Ljubljana"
Državni prostorski načrt za nadvoz čez železniško progo s priključkom na cesto R3-646
ter priključkoma na Kadunčevo in Industrijsko cesto v Grosupljem
Državni prostorski načrt za nadgradnjo železniške pro
"državna meja – Metlika – Ljubljana na odseku Ivančn
R4 0.0+30.00
R5 0.0+45.00
R6 0.0+60.00
R7 0.0+75.00
R8 0.0+90.00
R9 0.1+5.00
R10 0.1+20.00
R11 0.1+35.00
R12 0.1+50.00
R13 0.1+65.00
R14 0.1+80.00
R15 0.1+95.00
R16 0.2+10.00
R17 0.2+25.00
R18 0.2+40.00
R19 0.2+55.00
R20 0.2+65.00
S
S
S

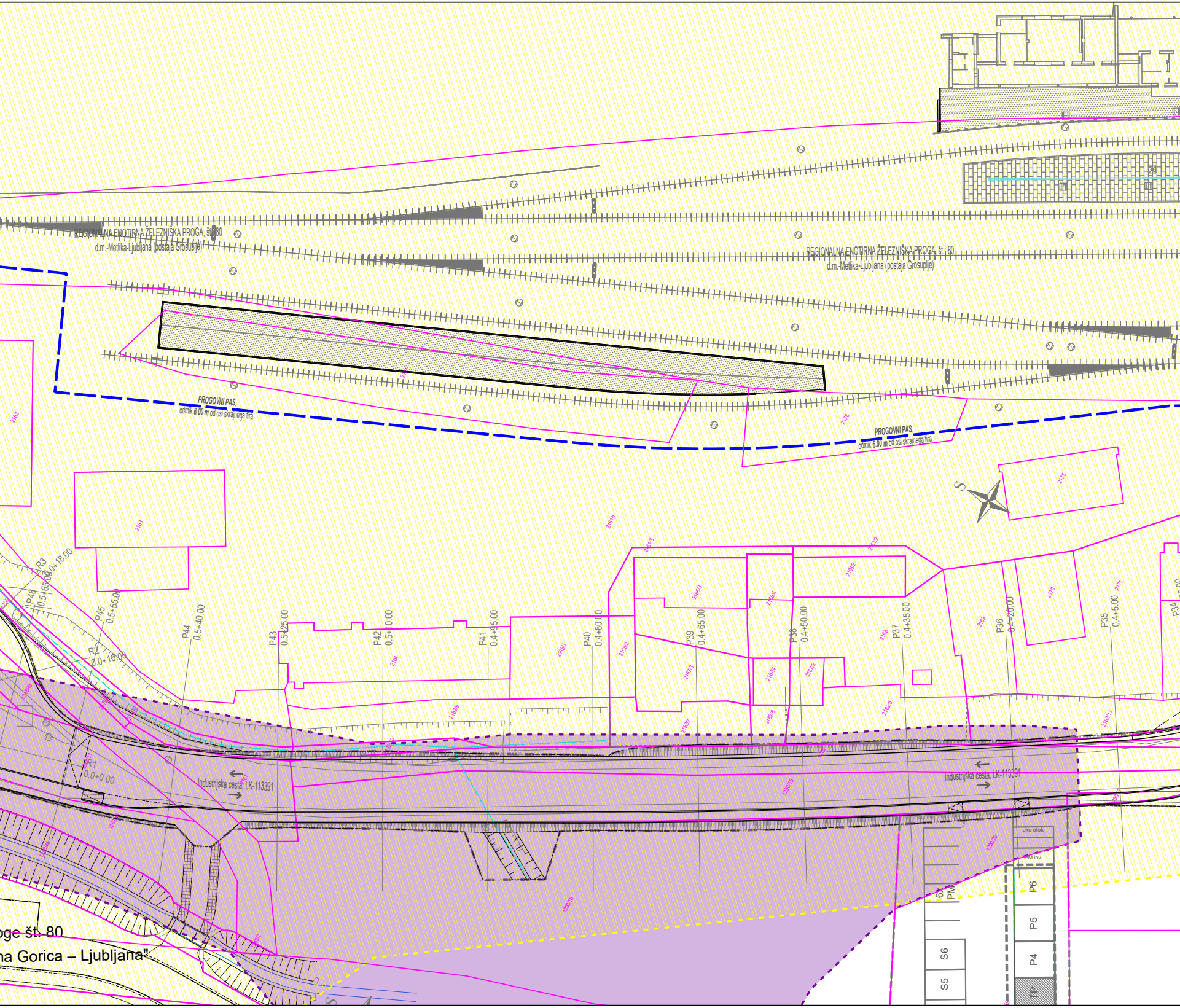
REGIONALNA ENOTIRNA ŽELEZNIŠKA PROGA, št. 80
d.m.-Metlika-Ljubljana (postaja Grosuplje)
REGIONALNA ENOTIRNA ŽELEZNIŠKA PROGA, št. 80
d.m.-Metlika-Ljubljana (postaja Grosuplje)
PROGOVNI PAS
odmik 6.00 m od osi skrajnega tira
PROGOVNI PAS
odmik 6.00 m od osi skrajnega tira
S
2162
2163
2161/1
2161/3
2161/2
2166/3
2166/4
2166/2
2165/1
2165/2
2164
2167/3
2167/4
2167/2
2168
2169
2170
2171
2175
2176
2182/9
2182/7
2182/8
2182/5
2182/11
1250/15
1250/20
1248/43
1248/13
R3
0.0+18.00
R2
0.0+10.00
R1
0.0+0.00
P46
0.5+65.00
P45
0.5+55.00
P44
0.5+40.00
P43
0.5+25.00
P42
0.5+10.00
P41
0.4+95.00
P40
0.4+80.00
P39
0.4+65.00
P38
0.4+50.00
P37
0.4+35.00
P36
0.4+20.00
P35
0.4+5.00
P34
Industrijska cesta, LK-113391
Industrijska cesta, LK-113391
eko otok
PM inv.
P6
P5
P4
TP
6x
PM
S6
S5
oge št. 80
na Gorica – Ljubljana"

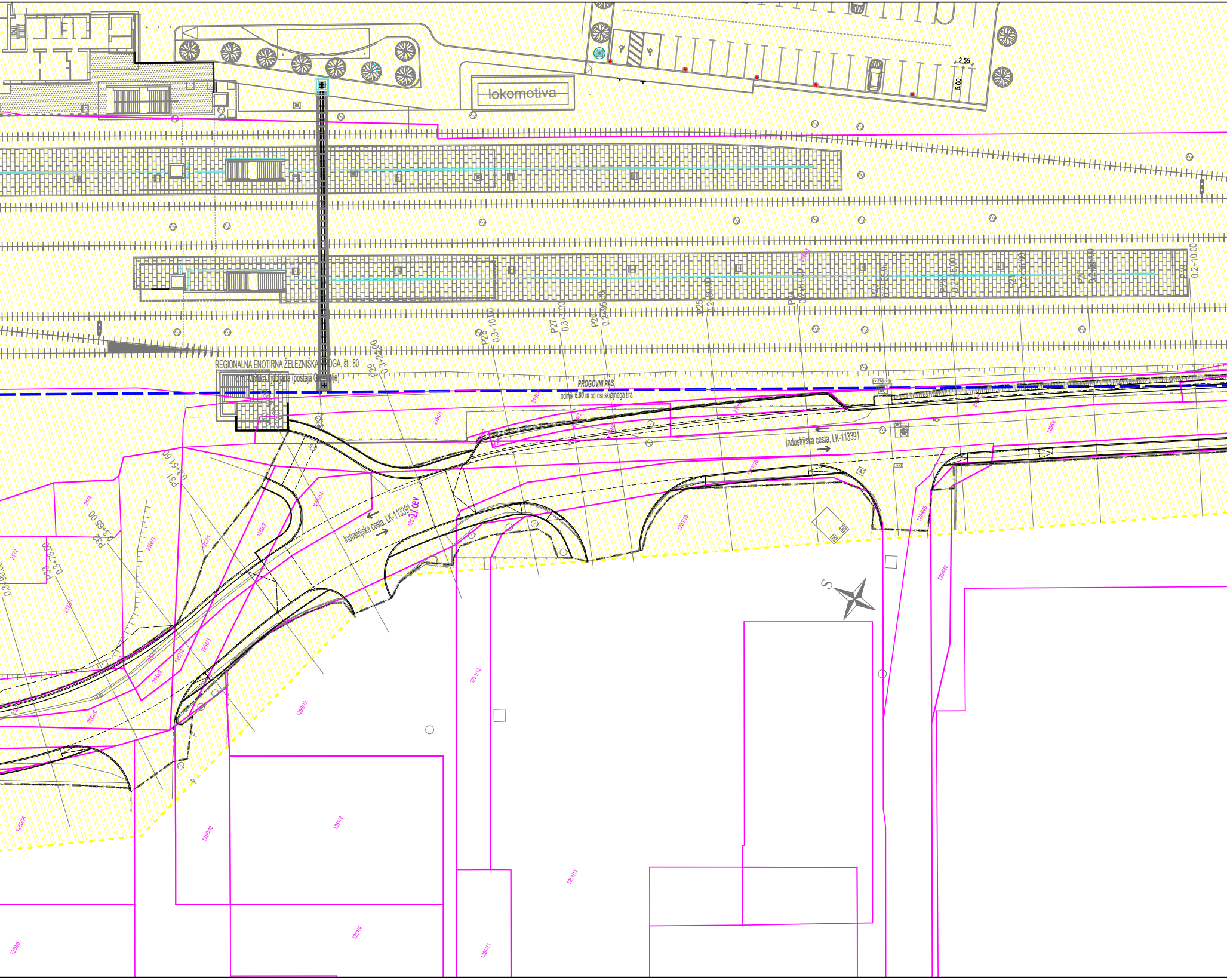
lokomotiva
2.55
5.00
REGIONALNA ENOTIRNA ŽELEZNIŠKA PROGA, št.: 80
d.m.-Metlika-Ljubljana (postaja Grosuplje)
PROGOVNI PAS,
odmik 6.00 m od osi skrajnega tira
Industrijska cesta, LK-113391
Industrijska cesta, LK-113391
2x cev
P19
0.2+10.00
P20
P21
0.2+35.00
P22
0.2+45.00
P23
0.2+55.00
P24
0.2+67.00
P25
0.2+80.00
P26
0.2+95.00
P27
P28
0.3+10.00
P29
0.3+22.00
P31
0.3+51.50
P32
0.3+65.00
P33
0.3+78.00
0.3+90.00
2185/1
2184/1
2184/3
2184/4
1251/14
1251/16
1251/15
1254/45
1254/46
1251/12
1251/15
1251/4
1251/11
1251/2
1250/12
1250/13
1250/16
1250/5
1256/3
1256/2
1257/1
1257/2
2172
2174
2180/3
2180/2
2180/6
2172/1
S



Državni prostorski načrt za nadgradnjo železniške proge št. 80
"državna meja – Metlika – Ljubljana na odseku Ivančna Gorica – Ljubljana"

S
REGIONALNA ENOTIRNA ŽELEZNIŠKA PROGA, št.: 80
d.m.-Metlika-Ljubljana (postaja Grosuplje)
REGIONALNA ENOTIRNA ŽELEZNIŠKA PROGA, št.: 80
d.m.-Metlika-Ljubljana (postaja Grosuplje)
P18 0.1+95.00
P17 0.1+80.00
P16 0.1+70.00
P15 0.1+62.00
P14 0.1+55.00
P13 0.1+40.00
P12 0.1+25.00
P11 0.1+15.00
P10 0.1+3.00
P9 0.0+95.00
P8 0.0+85.00
P7 0.0+75.00
P6 0.0+60.00
P5 0.0+45.00
P4 0.0+25.00
PROGOVNI PAS
odmik 6.00 m od osi skrajnega tira
Industrijska cesta, LK-113391
Industrijska cesta, LK-113391
Industrijska cesta, LK-113391
2185/4
2186/2
1255/51
1255/36
1255/38
1255/37
1255/27
1255/28
1255/15
1255/16
1255/17
1255/18
1255/25
1255/32
1255/33
1254/43
P
P

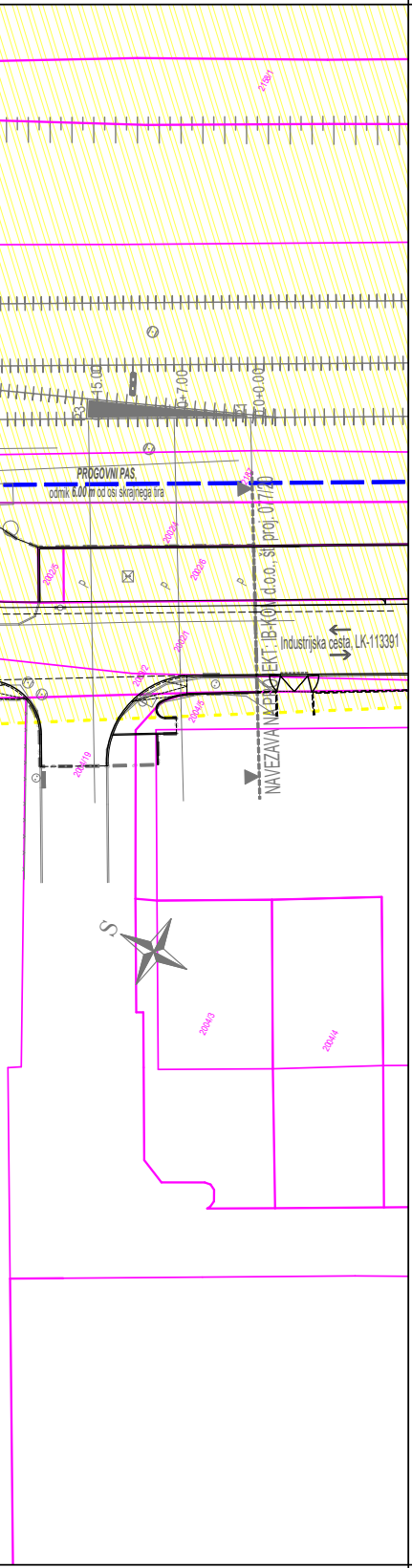
2188/1
P3
15.00
0+7.00
P1
0+0.00
PROGOVNI PAS,
odmik 6.00 m od osi skrajnega tira
2187
2002/4
2002/5
2002/6
2002/1
2002/2
2004/5
2004/19
Industrijska cesta, LK-113391
NAVEZAVA NA PROJEKT: IB-KON d.o.o., št. proj. 07/20
S
2004/3
2004/4

»Industrijska cesta, LK-113391«

• od P1 do P46 in od R1 do R20, Industrijska cesta

LEGENDA:

▬ GP ▬ GP ▬ GP ▬ GP ▬	*Meja gradbenega posega (GP)*
▬ ▬ ▬ ▬ ▬ ▬	*Progovni pas (6 m - skrajni tir SŽ)*

k.o.: 1783 - GROSUPLJE - Naselje :

──	*Parcelna meja*
──	*Urejena parcelna meja*
000/00	*Parcelna številka*

PROSTORSKI AKTI:

▨	*DPN - veljaven*
▨	*DPN - predviden*
▨	*OPPN - veljaven*
▨	*OPPN - predviden*

Koordinatni sistem - D96/TM

List 1/1

Naročnik/Investitor : OBČINA GROSUPLJE Taborska cesta 2 1290 Grosuplje	Spremembe	Datum

Projektivno podjetje :

K Projekt L
Tbilisijska cesta 61, 1000 Ljubljana
IZS: 1810
tel: 01/4769-289
fax: 01/4769-305

NAZIV	IME in PRIIMEK	Ident. št. IZS	Podpis
VP :	Miha Rihar, u.d.i.g.	G-4017	
VN :	Miha Rihar, u.d.i.g.	G-4017	
Sodelavec :	Boštjan Žagar, gr.teh.		
Sodelavec :			
Sodelavec :			

Objekt/lokacija:	Ureditev "Industrijske ceste, LK-113391"	Št. proj. :	U12/2116-23
		Št. načrta :	2116-23
Del objekta :	od P1 do P46 in od R1 do R20, Industrijska cesta	Šifra CC :	2112

Vsebina risbe :	SITUACIJA PRIKAZA DRŽAVNIH in OBČINSKIH VELJAVNIH/PREDVIDENIH PROSTORSKIH AKTOV	Vrsta načrta :	0/2 - VODILNI NAČRT GRADBENIŠTVA » Rekonstrukcija ceste « • LOKACIJSKI PRIKAZI •
Vrsta projekta :	PZI	Merilo :	1:500
		Datum :	julij 2024

Št. odseka :	Arhivska št.:	Faza/objekt:	Šifra risbe:	Črtna koda arhiva:
113391		004.2101	119	

Št. priloge :	0.2.5	Ident. št. risbe :	2116-23/0.2.5